

## 反對在薄扶林興建港大國際创新中心

本人反對城規會批准修改薄扶林分區計劃大綱核准圖編號: No. S/H10/22，理由如下:

### 1. 選址不當

位於靠近住宅區的綠化帶位置，包括：碧瑤灣和附近的其他屋苑，例如嘉林閣和沙宣道之住宅物業。完工後，碧瑤灣的許多居民將直接面對上層建築或一箭之遙的車輛通道。這些設施，如氮氣罐和實驗室在運作時可能對附近居民造成潛在危險。

鑑於創新思維上、中、下游互動的重要性，國際创新中心應設在新田科技城，以符合香港的最佳利益，這才對是一個明確且更好的選擇。

### 2. 成本極高

此位於陡峭的植被斜坡，如此大規模及艱巨的場地平整工程將耗資龐大，由納稅人承擔不必要支出。其他位置的價格可能會更具經濟效益。

現時此位置無異是採取一條更加艱難和漫長的道路來推進該項目，無助於香港科技事業的快速發展。

### 3. 規模龐大並大量砍伐樹木

國際创新中心規模龐大，擬從沙宣道至碧瑤灣跨距超過大約 500 米，需要砍伐約 2000 棵樹，這將嚴重降低這片優美土地的現有景觀和生態價值，亦令大量雀鳥、蝴蝶及其他生物失去棲息地，嚴重破壞大自然生態，亦不符合政府減炭的目標。

### 4. 施工期間嚴重擾民

在工程建設期間，此住宅區域之住戶將會面對嚴重噪音、灰塵滋擾、大型建築機器、泥頭車等大型車輛等或引至交通擠塞等難以忍受之情況。此外，建設工作將持續多久仍是未知數，在港大簡介會中，港大代表亦未能答覆何時完工的問題。

另外，鄰近地方亦會有多項建築工程，例如港大校園活化工程、華富村重建計劃、數碼港擴展計劃、瑪麗醫院重建工程等，本區路面交通需求極大，預計交通擠塞將會日益惡化。如有緊急事故如水災、火警，緊急救援車輛將無法儘快到達。

### 5. 車流量大幅增加

預計域多利道及薄扶林道在施工期間，將會出現嚴重交通堵塞，而且必然會伸延至落成之後。此區域沒有任何港鐵設施，住戶及建築工人及將來落成後之科研及工作人員只能依賴駕車及公共交通工具進出，故薄扶林區再次面臨每天都交通嚴重阻塞的境況。

此外，根據香港大學估算，預計未來將有約 15,000 人使用國際创新中心。即使不是這些人全部都會使用公共交通，但可以肯定的是，這將大大增加目前已呈現不足的交通負荷。

## 6. 缺乏事先適當的諮詢

港大未有按照其向城規會之承諾，必須進行事前諮詢，並沒有直接接觸碧瑤灣及其他在薄扶林區住宅的業主立案法團及居民作諮詢，沒了解居民意見。碧瑤灣的居民在諮詢截止日期前不到 10 天才經一位前任區議員通知這事件，港大及南區區議會完全沒有進行事前諮詢，漠視民意及對居民的影響。

## 7. 削弱斜坡穩定性

多年前，碧瑤灣旁的斜坡曾發生致命山泥傾瀉事故。此大規模的施工可能會大大削弱邊坡的穩定性，恐怕或有危及居民的生命安全的危機。

## 結論

薄扶林區居民並不反對政府及國家大力推動創科及科研的計劃，但港大提出一個不適合作大型發展的綠化帶斜坡作為創新中心的選址，明顯是一個錯誤的選擇。

姓名: 馮美雲 (需填上香港身份證/護照所在的全名)

香港身份證/護照號碼: [REDACTED] (英文字母及首 3 個數字)

日期: 20 MAY 2024

電郵地址: \_\_\_\_\_

通訊地址: \_\_\_\_\_



## 反對在薄扶林興建港大國際创新中心

本人反對城規會批准修改薄扶林分區計劃大綱核准圖編號: No. S/H10/22，理由如下:

### 1. 選址不當

位於靠近住宅區的綠化帶位置，包括：碧瑤灣和附近的其他屋苑，例如嘉林閣和沙宣道之住宅物業。完工後，碧瑤灣的許多居民將直接面對上層建築或一箭之遙的車輛通道。這些設施，如氮氣罐和實驗室在運作時可能對附近居民造成潛在危險。

鑑於創新思維上、中、下游互動的重要性，國際创新中心應設在新田科技城，以符合香港的最佳利益，這才對是一個明確且更好的選擇。

### 2. 成本極高

此位於陡峭的植被斜坡，如此大規模及艱巨的場地平整工程將耗資龐大，由納稅人承擔不必要支出。其他位置的價格可能會更具經濟效益。

現時此位置無異是採取一條更加艱難和漫長的道路來推進該項目，無助於香港科技事業的快速發展。

### 3. 規模龐大並大量砍伐樹木

國際创新中心規模龐大，擬從沙宣道至碧瑤灣跨距超過大約 500 米，需要砍伐約 2000 棵樹，這將嚴重降低這片優美土地的現有景觀和生態價值，亦令大量雀鳥、蝴蝶及其他生物失去棲息地，嚴重破壞大自然生態，亦不符合政府減炭的目標。

### 4. 施工期間嚴重擾民

在工程建設期間，此住宅區域之住戶將會面對嚴重噪音、灰塵滋擾、大型建築機器、泥頭車等大型車輛等或引至交通擠塞等難以忍受之情況。此外，建設工作將持續多久仍是未知數，在港大簡介會中，港大代表亦未能答覆何時完工的問題。

另外，鄰近地方亦會有多項建築工程，例如港大校園活化工程、華富村重建計劃、數碼港擴展計劃、瑪麗醫院重建工程等，本區路面交通需求極大，預計交通擠塞將會日益惡化。如有緊急事故如水災、火警，緊急救援車輛將無法儘快到達。

### 5. 車流量大幅增加

預計域多利道及薄扶林道在施工期間，將會出現嚴重交通堵塞，而且必然會伸延至落成之後。此區域沒有任何港鐵設施，住戶及建築工人及將來落成後之科研及工作人員只能依賴駕車及公共交通工具進出，故薄扶林區再次面臨每天都交通嚴重阻塞的境況。

此外，根據香港大學估算，預計未來將有約 15,000 人使用國際创新中心。即使不是這些人全部都使用公共交通，但可以肯定的是，這將大大增加目前已呈現不足的交通負荷。

## 6. 缺乏事先適當的諮詢

港大未有按照其向城規會之承諾，必須進行事前諮詢，並沒有直接接觸碧瑤灣及其他在薄扶林區住宅的業主立案法團及居民作諮詢，沒了解居民意見。碧瑤灣的居民在諮詢截止日期前不到 10 天才經一位前任區議員通知這事件，港大及南區區議會完全沒有進行事前諮詢，漠視民意及對居民的影響。

## 7. 削弱斜坡穩定性

多年前，碧瑤灣旁的斜坡曾發生致命山泥傾瀉事故。此大規模的施工可能會大大削弱邊坡的穩定性，恐怕或有危及居民的生命安全的危機。

## 結論

薄扶林區居民並不反對政府及國家大力推動創科及科研的計劃，但港大提出一個不適合作大型發展的綠化帶斜坡作為創新中心的選址，明顯是一個錯誤的選擇。

姓名: 麥湧鎰 (需填上香港身份證/護照所在的全名)

香港身份證/護照號碼: [REDACTED] (英文字母及首 3 個數字)

日期: 19-5-2024

電郵地址:

通訊地址:



## 反對在薄扶林興建港大國際创新中心

本人反對城規會批准修改薄扶林分區計劃大綱核准圖編號: No. S/H10/22，理由如下:

### 1. 選址不當

位於靠近住宅區的綠化帶位置，包括：碧瑤灣和附近的其他屋苑，例如嘉林閣和沙宣道之住宅物業。完工後，碧瑤灣的許多居民將直接面對上層建築或一箭之遙的車輛通道。這些設施，如氮氣罐和實驗室在運作時可能對附近居民造成潛在危險。

鑑於創新思維上、中、下游互動的重要性，國際创新中心應設在新田科技城，以符合香港的最佳利益，這才對是一個明確且更好的選擇。

### 2. 成本極高

此位於陡峭的植被斜坡，如此大規模及艱巨的場地平整工程將耗資龐大，由納稅人承擔不必要支出。其他位置的價格可能會更具經濟效益。

現時此位置無異是採取一條更加艱難和漫長的道路來推進該項目，無助於香港科技事業的快速發展。

### 3. 規模龐大並大量砍伐樹木

國際创新中心規模龐大，擬從沙宣道至碧瑤灣跨距超過大約 500 米，需要砍伐約 2000 棵樹，這將嚴重降低這片優美土地的現有景觀和生態價值，亦令大量雀鳥、蝴蝶及其他生物失去棲息地，嚴重破壞大自然生態，亦不符合政府減炭的目標。

### 4. 施工期間嚴重擾民

在工程建設期間，此住宅區域之住戶將會面對嚴重噪音、灰塵滋擾、大型建築機器、泥頭車等大型車輛等或引至交通擠塞等難以忍受之情況。此外，建設工作將持續多久仍是未知數，在港大簡介會中，港大代表亦未能答覆何時完工的問題。

另外，鄰近地方亦會有多項建築工程，例如港大校園活化工程、華富村重建計劃、數碼港擴展計劃、瑪麗醫院重建工程等，本區路面交通需求極大，預計交通擠塞將會日益惡化。如有緊急事故如水災、火警，緊急救援車輛將無法儘快到達。

### 5. 車流量大幅增加

預計域多利道及薄扶林道在施工期間，將會出現嚴重交通堵塞，而且必然會伸延至落成之後。此區域沒有任何港鐵設施，住戶及建築工人及將來落成後之科研及工作人員只能依賴駕車及公共交通工具進出，故薄扶林區再次面臨每天都交通嚴重阻塞的境況。

此外，根據香港大學估算，預計未來將有約 15,000 人使用國際创新中心。即使不是這些人全部都會使用公共交通，但可以肯定的是，這將大大增加目前已呈現不足的交通負荷。

## 6. 缺乏事先適當的諮詢

港大未有按照其向城規會之承諾，必須進行事前諮詢，並沒有直接接觸碧瑤灣及其他在薄扶林區住宅的業主立案法團及居民作諮詢，沒了解居民意見。碧瑤灣的居民在諮詢截止日期前不到 10 天才經一位前任區議員通知這事件，港大及南區區議會完全沒有進行事前諮詢，漠視民意及對居民的影響。

## 7. 削弱斜坡穩定性

多年前，碧瑤灣旁的斜坡曾發生致命山泥傾瀉事故。此大規模的施工可能會大大削弱邊坡的穩定性，恐怕或有危及居民的生命安全的危機。

## 結論

薄扶林區居民並不反對政府及國家大力推動創科及科研的計劃，但港大提出一個不適合作大型發展的綠化帶斜坡作為創新中心的選址，明顯是一個錯誤的選擇。

姓名: 麥子琳 (需填上香港身份證/護照所在的全名)

香港身份證/護照號碼: [REDACTED] (英文字母及首 3 個數字)

日期: 19-5-2024

電郵地址: [REDACTED]

通訊地址: [REDACTED]



## 反對在薄扶林興建港大國際创新中心

本人反對城規會批准修改薄扶林分區計劃大綱核准圖編號: No. S/H10/22，理由如下:

### 1. 選址不當

位於靠近住宅區的綠化帶位置，包括：碧瑤灣和附近的其他屋苑，例如嘉林閣和沙宣道之住宅物業。完工後，碧瑤灣的許多居民將直接面對上層建築或一箭之遙的車輛通道。這些設施，如氮氣罐和實驗室在運作時可能對附近居民造成潛在危險。

鑑於創新思維上、中、下游互動的重要性，國際创新中心應設在新田科技城，以符合香港的最佳利益，這才對是一個明確且更好的選擇。

### 2. 成本極高

此位於陡峭的植被斜坡，如此大規模及艱巨的場地平整工程將耗資龐大，由納稅人承擔不必要支出。其他位置的價格可能會更具經濟效益。

現時此位置無異是採取一條更加艱難和漫長的道路來推進該項目，無助於香港科技事業的快速發展。

### 3. 規模龐大並大量砍伐樹木

國際创新中心規模龐大，擬從沙宣道至碧瑤灣跨距超過大約 500 米，需要砍伐約 2000 棵樹，這將嚴重降低這片優美土地的現有景觀和生態價值，亦令大量雀鳥、蝴蝶及其他生物失去棲息地，嚴重破壞大自然生態，亦不符合政府減炭的目標。

### 4. 施工期間嚴重擾民

在工程建設期間，此住宅區域之住戶將會面對嚴重噪音、灰塵滋擾、大型建築機器、泥頭車等大型車輛等或引至交通擠塞等難以忍受之情況。此外，建設工作將持續多久仍是未知數，在港大簡介會中，港大代表亦未能答覆何時完工的問題。

另外，鄰近地方亦會有多項建築工程，例如港大校園活化工程、華富村重建計劃、數碼港擴展計劃、瑪麗醫院重建工程等，本區路面交通需求極大，預計交通擠塞將會日益惡化。如有緊急事故如水災、火警，緊急救援車輛將無法儘快到達。

### 5. 車流量大幅增加

預計域多利道及薄扶林道在施工期間，將會出現嚴重交通堵塞，而且必然會伸延至落成之後。此區域沒有任何港鐵設施，住戶及建築工人及將來落成後之科研及工作人員只能依賴駕車及公共交通工具進出，故薄扶林區再次面臨每天都交通嚴重阻塞的境況。

此外，根據香港大學估算，預計未來將有約 15,000 人使用國際创新中心。即使不是這些人全都都會使用公共交通，但可以肯定的是，這將大大增加目前已呈現不足的交通負荷。

## 6. 缺乏事先適當的諮詢

港大未有按照其向城規會之承諾，必須進行事前諮詢，並沒有直接接觸碧瑤灣及其他在薄扶林區住宅的業主立案法團及居民作諮詢，沒了解居民意見。碧瑤灣的居民在諮詢截止日期前不到 10 天才經一位前任區議員通知這事件，港大及南區區議會完全沒有進行事前諮詢，漠視民意及對居民的影響。

## 7. 削弱斜坡穩定性

多年前，碧瑤灣旁的斜坡曾發生致命山泥傾瀉事故。此大規模的施工可能會大大削弱邊坡的穩定性，恐怕或有危及居民的生命安全的危機。

## 結論

薄扶林區居民並不反對政府及國家大力推動創科及科研的計劃，但港大提出一個不適合作大型發展的綠化帶斜坡作為創新中心的選址，明顯是一個錯誤的選擇。

姓名: LINDA SHUI MAN WONG (需填上香港身份證/護照所在的全名)

香港身份證/護照號碼: [REDACTED] (英文字母及首 3 個數字)

日期: 17 MAY 2024

電郵地址: [REDACTED]

通訊地址: [REDACTED]





## 反對在薄扶林興建港大國際创新中心

Submission Number:  
TPB/R/S/H10/22- S1605

本人反對城規會批准修改薄扶林分區計劃大綱核准圖編號: No. S/H10/22，理由如下:

### 1. 選址不當

位於靠近住宅區的綠化帶位置，包括：碧瑤灣和附近的其他屋苑，例如嘉林閣和沙宣道之住宅物業。完工後，碧瑤灣的許多居民將直接面對上層建築或一箭之遙的車輛通道。這些設施，如氮氣罐和實驗室在運作時可能對附近居民造成潛在危險。

鑑於創新思維上、中、下游互動的重要性，國際创新中心應設在新田科技城，以符合香港的最佳利益，這才對是一個明確且更好的選擇。

### 2. 成本極高

此位於陡峭的植被斜坡，如此大規模及艱巨的場地平整工程將耗資龐大，由納稅人承擔不必要支出。其他位置的價格可能會更具經濟效益。

現時此位置無異是採取一條更加艱難和漫長的道路來推進該項目，無助於香港科技事業的快速發展。

### 3. 規模龐大並大量砍伐樹木

國際创新中心規模龐大，擬從沙宣道至碧瑤灣跨距超過大約 500 米，需要砍伐約 2000 棵樹，這將嚴重降低這片優美土地的現有景觀和生態價值，亦令大量雀鳥、蝴蝶及其他生物失去棲息地，嚴重破壞大自然生態，亦不符合政府減炭的目標。

### 4. 施工期間嚴重擾民

在工程建設期間，此住宅區域之住戶將會面對嚴重噪音、灰塵滋擾、大型建築機器、泥頭車等大型車輛等或引至交通擠塞等難以忍受之情況。此外，建設工作將持續多久仍是未知數，在港大簡介會中，港大代表亦未能答覆何時完工的問題。

另外，鄰近地方亦會有多項建築工程，例如港大校園活化工程、華富村重建計劃、數碼港擴展計劃、瑪麗醫院重建工程等，本區路面交通需求極大，預計交通擠塞將會日益惡化。如有緊急事故如水災、火警，緊急救援車輛將無法儘快到達。

### 5. 車流量大幅增加

預計域多利道及薄扶林道在施工期間，將會出現嚴重交通堵塞，而且必然會伸延至落成之後。此區域沒有任何港鐵設施，住戶及建築工人及將來落成後之科研及工作人員只能依賴駕車及公共交通工具進出，故薄扶林區再次面臨每天都交通嚴重阻塞的境況。

此外，根據香港大學估算，預計未來將有約 15,000 人使用國際创新中心。即使不是這些人全部都使用公共交通，但可以肯定的是，這將大大增加目前已呈現不足的交通負荷。

## 6. 缺乏事先適當的諮詢

港大未有按照其向城規會之承諾，必須進行事前諮詢，並沒有直接接觸碧瑤灣及其他在薄扶林區住宅的業主立案法團及居民作諮詢，沒了解居民意見。碧瑤灣的居民在諮詢截止日期前不到 10 天才經一位前任區議員通知這事件，港大及南區區議會完全沒有進行事前諮詢，漠視民意及對居民的影響。

## 7. 削弱斜坡穩定性

多年前，碧瑤灣旁的斜坡曾發生致命山泥傾瀉事故。此大規模的施工可能會大大削弱邊坡的穩定性，恐怕或有危及居民的生命安全的危機。

## 結論

薄扶林區居民並不反對政府及國家大力推動創科及科研的計劃，但港大提出一個不適合作大型發展的綠化帶斜坡作為創新中心的選址，明顯是一個錯誤的選擇。

姓名: Chung Chui Lan (需填上香港身份證/護照所在的全名)

香港身份證/護照號碼: [REDACTED] (英文字母及首 3 個數字)

日期: 17.5.2024

電郵地址: [REDACTED]

通訊地址: \_\_\_\_\_



## 反對在薄扶林興建港大國際创新中心

本人反對城規會批准修改薄扶林分區計劃大綱核准圖編號: No. S/H10/22，理由如下:

### 1. 選址不當

位於靠近住宅區的綠化帶位置，包括：碧瑤灣和附近的其他屋苑，例如嘉林閣和沙宣道之住宅物業。完工後，碧瑤灣的許多居民將直接面對上層建築或一箭之遙的車輛通道。這些設施，如氮氣罐和實驗室在運作時可能對附近居民造成潛在危險。

鑑於創新思維上、中、下游互動的重要性，國際创新中心應設在新田科技城，以符合香港的最佳利益，這才對是一個明確且更好的選擇。

### 2. 成本極高

此位於陡峭的植被斜坡，如此大規模及艱巨的場地平整工程將耗資龐大，由納稅人承擔不必要支出。其他位置的價格可能會更具經濟效益。

現時此位置無異是採取一條更加艱難和漫長的道路來推進該項目，無助於香港科技事業的快速發展。

### 3. 規模龐大並大量砍伐樹木

國際创新中心規模龐大，擬從沙宣道至碧瑤灣跨距超過大約 500 米，需要砍伐約 2000 棵樹，這將嚴重降低這片優美土地的現有景觀和生態價值，亦令大量雀鳥、蝴蝶及其他生物失去棲息地，嚴重破壞大自然生態，亦不符合政府減炭的目標。

### 4. 施工期間嚴重擾民

在工程建設期間，此住宅區域之住戶將會面對嚴重噪音、灰塵滋擾、大型建築機器、泥頭車等大型車輛等或引至交通擠塞等難以忍受之情況。此外，建設工作將持續多久仍是未知數，在港大簡介會中，港大代表亦未能答覆何時完工的問題。

另外，鄰近地方亦會有多項建築工程，例如港大校園活化工程、華富村重建計劃、數碼港擴展計劃、瑪麗醫院重建工程等，本區路面交通需求極大，預計交通擠塞將會日益惡化。如有緊急事故如水災、火警，緊急救援車輛將無法儘快到達。

### 5. 車流量大幅增加

預計域多利道及薄扶林道在施工期間，將會出現嚴重交通堵塞，而且必然會伸延至落成之後。此區域沒有任何港鐵設施，住戶及建築工人及將來落成後之科研及工作人員只能依賴駕車及公共交通工具進出，故薄扶林區再次面臨每天都交通嚴重阻塞的境況。

此外，根據香港大學估算，預計未來將有約 15,000 人使用國際创新中心。即使不是這些人全部都會使用公共交通，但可以肯定的是，這將大大增加目前已呈現不足的交通負荷。

## 6. 缺乏事先適當的諮詢

港大未有按照其向城規會之承諾，必須進行事前諮詢，並沒有直接接觸碧瑤灣及其他在薄扶林區住宅的業主立案法團及居民作諮詢，沒了解居民意見。碧瑤灣的居民在諮詢截止日期前不到 10 天才經一位前任區議員通知這事件，港大及南區區議會完全沒有進行事前諮詢，漠視民意及對居民的影響。

## 7. 削弱斜坡穩定性

多年前，碧瑤灣旁的斜坡曾發生致命山泥傾瀉事故。此大規模的施工可能會大大削弱邊坡的穩定性，恐怕或有危及居民的生命安全的危機。

## 結論

薄扶林區居民並不反對政府及國家大力推動創科及科研的計劃，但港大提出一個不適合作大型發展的綠化帶斜坡作為創新中心的選址，明顯是一個錯誤的選擇。

姓名: 李素梅 (需填上香港身份證/護照所在的全名)

香港身份證/護照號碼: [REDACTED] (英文字母及首 3 個數字)

日期: 2024-5-18

電郵地址: [REDACTED]

通訊地址: [REDACTED]



## 反對在薄扶林興建港大國際创新中心

本人反對城規會批准修改薄扶林分區計劃大綱核准圖編號: No. S/H10/22，理由如下:

### 1. 選址不當

位於靠近住宅區的綠化帶位置，包括：碧瑤灣和附近的其他屋苑，例如嘉林閣和沙宣道之住宅物業。完工後，碧瑤灣的許多居民將直接面對上層建築或一箭之遙的車輛通道。這些設施，如氮氣罐和實驗室在運作時可能對附近居民造成潛在危險。

鑑於創新思維上、中、下游互動的重要性，國際创新中心應設在新田科技城，以符合香港的最佳利益，這才對是一個明確且更好的選擇。

### 2. 成本極高

此位於陡峭的植被斜坡，如此大規模及艱巨的場地平整工程將耗資龐大，由納稅人承擔不必要支出。其他位置的價格可能會更具經濟效益。

現時此位置無異是採取一條更加艱難和漫長的道路來推進該項目，無助於香港科技事業的快速發展。

### 3. 規模龐大並大量砍伐樹木

國際创新中心規模龐大，擬從沙宣道至碧瑤灣跨距超過大約 500 米，需要砍伐約 2000 棵樹，這將嚴重降低這片優美土地的現有景觀和生態價值，亦令大量雀鳥、蝴蝶及其他生物失去棲息地，嚴重破壞大自然生態，亦不符合政府減炭的目標。

### 4. 施工期間嚴重擾民

在工程建設期間，此住宅區域之住戶將會面對嚴重噪音、灰塵滋擾、大型建築機器、泥頭車等大型車輛等或引至交通擠塞等難以忍受之情況。此外，建設工作將持續多久仍是未知數，在港大簡介會中，港大代表亦未能答覆何時完工的問題。

另外，鄰近地方亦會有多項建築工程，例如港大校園活化工程、華富村重建計劃、數碼港擴展計劃、瑪麗醫院重建工程等，本區路面交通需求極大，預計交通擠塞將會日益惡化。如有緊急事故如水災、火警，緊急救援車輛將無法儘快到達。

### 5. 車流量大幅增加

預計域多利道及薄扶林道在施工期間，將會出現嚴重交通堵塞，而且必然會伸延至落成之後。此區域沒有任何港鐵設施，住戶及建築工人及將來落成後之科研及工作人員只能依賴駕車及公共交通工具進出，故薄扶林區再次面臨每天都交通嚴重阻塞的境況。

此外，根據香港大學估算，預計未來將有約 15,000 人使用國際创新中心。即使不是這些人全部都會使用公共交通，但可以肯定的是，這將大大增加目前已呈現不足的交通負荷。

## 6. 缺乏事先適當的諮詢

港大未有按照其向城規會之承諾，必須進行事前諮詢，並沒有直接接觸碧瑤灣及其他在薄扶林區住宅的業主立案法團及居民作諮詢，沒了解居民意見。碧瑤灣的居民在諮詢截止日期前不到 10 天才經一位前任區議員通知這事件，港大及南區區議會完全沒有進行事前諮詢，漠視民意及對居民的影響。

## 7. 削弱斜坡穩定性

多年前，碧瑤灣旁的斜坡曾發生致命山泥傾瀉事故。此大規模的施工可能會大大削弱邊坡的穩定性，恐怕或有危及居民的生命安全的危機。

## 結論

薄扶林區居民並不反對政府及國家大力推動創科及科研的計劃，但港大提出一個不適合作大型發展的綠化帶斜坡作為創新中心的選址，明顯是一個錯誤的選擇。

姓名: 伍維翰 (需填上香港身份證/護照所在的全名)

香港身份證/護照號碼: [REDACTED] (英文字母及首 3 個數字)

日期: 2024 - 5 - 18

電郵地址: [REDACTED]

通訊地址: [REDACTED]



## 反對在薄扶林興建港大國際创新中心

Submission Number:  
TPB/R/S/H10/22- S1608

本人反對城規會批准修改薄扶林分區計劃大綱核准圖編號: No. S/H10/22，理由如下:

### 1. 選址不當

位於靠近住宅區的綠化帶位置，包括：碧瑤灣和附近的其他屋苑，例如嘉林閣和沙宣道之住宅物業。完工後，碧瑤灣的許多居民將直接面對上層建築或一箭之遙的車輛通道。這些設施，如氮氣罐和實驗室在運作時可能對附近居民造成潛在危險。

鑑於創新思維上、中、下游互動的重要性，國際创新中心應設在新田科技城，以符合香港的最佳利益，這才對是一個明確且更好的選擇。

### 2. 成本極高

此位於陡峭的植被斜坡，如此大規模及艱巨的場地平整工程將耗資龐大，由納稅人承擔不必要支出。其他位置的價格可能會更具經濟效益。

現時此位置無異是採取一條更加艱難和漫長的道路來推進該項目，無助於香港科技事業的快速發展。

### 3. 規模龐大並大量砍伐樹木

國際创新中心規模龐大，擬從沙宣道至碧瑤灣跨距超過大約 500 米，需要砍伐約 2000 棵樹，這將嚴重降低這片優美土地的現有景觀和生態價值，亦令大量雀鳥、蝴蝶及其他生物失去棲息地，嚴重破壞大自然生態，亦不符合政府減炭的目標。

### 4. 施工期間嚴重擾民

在工程建設期間，此住宅區域之住戶將會面對嚴重噪音、灰塵滋擾、大型建築機器、泥頭車等大型車輛等或引至交通擠塞等難以忍受之情況。此外，建設工作將持續多久仍是未知數，在港大簡介會中，港大代表亦未能答覆何時完工的問題。

另外，鄰近地方亦會有多項建築工程，例如港大校園活化工程、華富村重建計劃、數碼港擴展計劃、瑪麗醫院重建工程等，本區路面交通需求極大，預計交通擠塞將會日益惡化。如有緊急事故如水災、火警，緊急救援車輛將無法儘快到達。

### 5. 車流量大幅增加

預計域多利道及薄扶林道在施工期間，將會出現嚴重交通堵塞，而且必然會伸延至落成之後。此區域沒有任何港鐵設施，住戶及建築工人及將來落成後之科研及工作人員只能依賴駕車及公共交通工具進出，故薄扶林區再次面臨每天都交通嚴重阻塞的境況。

此外，根據香港大學估算，預計未來將有約 15,000 人使用國際创新中心。即使不是這些人全部都使用公共交通，但可以肯定的是，這將大大增加目前已呈現不足的交通負荷。

## 6. 缺乏事先適當的諮詢

港大未有按照其向城規會之承諾，必須進行事前諮詢，並沒有直接接觸碧瑤灣及其他在薄扶林區住宅的業主立案法團及居民作諮詢，沒了解居民意見。碧瑤灣的居民在諮詢截止日期前不到 10 天才經一位前任區議員通知這事件，港大及南區區議會完全沒有進行事前諮詢，漠視民意及對居民的影響。

## 7. 削弱斜坡穩定性

多年前，碧瑤灣旁的斜坡曾發生致命山泥傾瀉事故。此大規模的施工可能會大大削弱邊坡的穩定性，恐怕或有危及居民的生命安全的危機。

## 結論

薄扶林區居民並不反對政府及國家大力推動創科及科研的計劃，但港大提出一個不適合作大型發展的綠化帶斜坡作為創新中心的選址，明顯是一個錯誤的選擇。

姓名: 徐舒燕 (Chui Shu Yin, Serina) (需填上香港身份證/護照所在的全名)

香港身份證/護照號碼: [REDACTED] (英文字母及首 3 個數字)

日期: 18<sup>th</sup> May, 2024

電郵地址:

通訊地址:





## 反對在薄扶林興建港大國際創新中心

本人反對城規會批准修改薄扶林分區計劃大綱核准圖編號: No. S/H10/22，理由如下:

### 1. 選址不當

位於靠近住宅區的綠化帶位置，包括：碧瑤灣和附近的其他屋苑，例如嘉林閣和沙宣道之住宅物業。完工後，碧瑤灣的許多居民將直接面對上層建築或一箭之遙的車輛通道。這些設施，如氮氣罐和實驗室在運作時可能對附近居民造成潛在危險。

鑑於創新思維上、中、下游互動的重要性，國際創新中心應設在新田科技城，以符合香港的最佳利益，這才對是一個明確且更好的選擇。

### 2、成本極高

此位於陡峭的植被斜坡，如此大規模及艱巨的場地平整工程將耗資龐大，由納稅人承擔不必要支出。其他位置的價格可能會更具經濟效益。

現時此位置無異是採取一條更加艱難和漫長的道路來推進該項目，無助於香港科技事業的快速發展。

### 3. 規模龐大並大量砍伐樹木

國際創新中心規模龐大，擬從沙宣道至碧瑤灣跨距超過大約 500 米，需要砍伐約 2000 棵樹，這將嚴重降低這片優美土地的現有景觀和生態價值，亦令大量雀鳥、蝴蝶及其他生物失去棲息地，嚴重破壞大自然生態，亦不符合政府減炭的目標。

### 4. 施工期間嚴重擾民

在工程建設期間，此住宅區域之住戶將會面對嚴重噪音、灰塵滋擾、大型建築機器、泥頭車等大型車輛等或引至交通擠塞等難以忍受之情況。此外，建設工作將持續多久仍是未知數，在港大簡介會中，港大代表亦未能答覆何時完工的問題。

另外，鄰近地方亦會有多項建築工程，例如港大校園活化工程、華富村重建計劃、數碼港擴展計劃、瑪麗醫院重建工程等，本區路面交通需求極大，預計交通擠塞將會日益惡化。如有緊急事故如水災、火警，緊急救援車輛將無法儘快到達。

### 5.車流量大幅增加

預計域多利道及薄扶林道在施工期間，將會出現嚴重交通堵塞，而且必然會伸延至落成之後。此區域沒有任何港鐵設施，住戶及建築工人及將來落成後之科研及工作人員只能依賴駕車及公共交通工具進出，故薄扶林區再次面臨每天都交通嚴重阻塞的境況。

此外，根據香港大學估算，預計未來將有約 15,000 人使用國際創新中心。即使不是這些人全部都使用公共交通，但可以肯定的是，這將大大增加目前已呈現不足的交通負荷。

## 6. 缺乏事先適當的諮詢

港大未有按照其向城規會之承諾，必須進行事前諮詢，並沒有直接接觸碧瑤灣及其他在薄扶林區住宅的業主立案法團及居民作諮詢，沒了解居民意見。碧瑤灣的居民在諮詢截止日期前不到 10 天才經一位前任區議員通知這事件，港大及南區區議會完全沒有進行事前諮詢，漠視民意及對居民的影響。

## 7. 削弱斜坡穩定性

多年前，碧瑤灣旁的斜坡曾發生致命山泥傾瀉事故。此大規模的施工可能會大大削弱邊坡的穩定性，恐怕或有危及居民的生命安全的危機。

## 結論

薄扶林區居民並不反對政府及國家大力推動創科及科研的計劃，但港大提出一個不適合作大型發展的綠化帶斜坡作為創新中心的選址，明顯是一個錯誤的選擇。

姓名: 區錦棠 (需填上香港身份證/護照所在的全名)

香港身份證/護照號碼: [REDACTED] (英文字母及首 3 個數字)

日期: 18-05-2024

電郵地址: [REDACTED]

通訊地址: [REDACTED]



## 反對在薄扶林興建港大國際创新中心

本人反對城規會批准修改薄扶林分區計劃大綱核准圖編號: No. S/H10/22，理由如下:

### 1. 選址不當

位於靠近住宅區的綠化帶位置，包括：碧瑤灣和附近的其他屋苑，例如嘉林閣和沙宣道之住宅物業。完工後，碧瑤灣的許多居民將直接面對上層建築或一箭之遙的車輛通道。這些設施，如氮氣罐和實驗室在運作時可能對附近居民造成潛在危險。

鑑於創新思維上、中、下游互動的重要性，國際创新中心應設在新田科技城，以符合香港的最佳利益，這才對是一個明確且更好的選擇。

### 2. 成本極高

此位於陡峭的植被斜坡，如此大規模及艱巨的場地平整工程將耗資龐大，由納稅人承擔不必要支出。其他位置的價格可能會更具經濟效益。

現時此位置無異是採取一條更加艱難和漫長的道路來推進該項目，無助於香港科技事業的快速發展。

### 3. 規模龐大並大量砍伐樹木

國際创新中心規模龐大，擬從沙宣道至碧瑤灣跨距超過大約 500 米，需要砍伐約 2000 棵樹，這將嚴重降低這片優美土地的現有景觀和生態價值，亦令大量雀鳥、蝴蝶及其他生物失去棲息地，嚴重破壞大自然生態，亦不符合政府減炭的目標。

### 4. 施工期間嚴重擾民

在工程建設期間，此住宅區域之住戶將會面對嚴重噪音、灰塵滋擾、大型建築機器、泥頭車等大型車輛等或引至交通擠塞等難以忍受之情況。此外，建設工作將持續多久仍是未知數，在港大簡介會中，港大代表亦未能答覆何時完工的問題。

另外，鄰近地方亦會有多項建築工程，例如港大校園活化工程、華富村重建計劃、數碼港擴展計劃、瑪麗醫院重建工程等，本區路面交通需求極大，預計交通擠塞將會日益惡化。如有緊急事故如水災、火警，緊急救援車輛將無法儘快到達。

### 5. 車流量大幅增加

預計域多利道及薄扶林道在施工期間，將會出現嚴重交通堵塞，而且必然會伸延至落成之後。此區域沒有任何港鐵設施，住戶及建築工人及將來落成後之科研及工作人員只能依賴駕車及公共交通工具進出，故薄扶林區再次面臨每天都交通嚴重阻塞的境況。

此外，根據香港大學估算，預計未來將有約 15,000 人使用國際创新中心。即使不是這些人全部都會使用公共交通，但可以肯定的是，這將大大增加目前已呈現不足的交通負荷。

## 6. 缺乏事先適當的諮詢

港大未有按照其向城規會之承諾，必須進行事前諮詢，並沒有直接接觸碧瑤灣及其他在薄扶林區住宅的業主立案法團及居民作諮詢，沒了解居民意見。碧瑤灣的居民在諮詢截止日期前不到 10 天才經一位前任區議員通知這事件，港大及南區區議會完全沒有進行事前諮詢，漠視民意及對居民的影響。

## 7. 削弱斜坡穩定性

多年前，碧瑤灣旁的斜坡曾發生致命山泥傾瀉事故。此大規模的施工可能會大大削弱邊坡的穩定性，恐怕或有危及居民的生命安全的危機。

## 結論

薄扶林區居民並不反對政府及國家大力推動創科及科研的計劃，但港大提出一個不適合作大型發展的綠化帶斜坡作為創新中心的選址，明顯是一個錯誤的選擇。

姓名: LEONG WING JANN ALVIN (需填上香港身份證/護照所在的全名)

香港身份證/護照號碼: [REDACTED] (英文字母及首 3 個數字)

日期: 18 MAY 2024

電郵地址: [REDACTED]

通訊地址: [REDACTED]



## 反對在薄扶林興建港大國際创新中心

Submission Number:  
TPB/R/S/H10/22- S1611

本人反對城規會批准修改薄扶林分區計劃大綱核准圖編號: No. S/H10/22，理由如下:

### 1. 選址不當

位於靠近住宅區的綠化帶位置，包括：碧瑤灣和附近的其他屋苑，例如嘉林閣和沙宣道之住宅物業。完工後，碧瑤灣的許多居民將直接面對上層建築或一箭之遙的車輛通道。這些設施，如氮氣罐和實驗室在運作時可能對附近居民造成潛在危險。

鑑於創新思維上、中、下游互動的重要性，國際创新中心應設在新田科技城，以符合香港的最佳利益，這才對是一個明確且更好的選擇。

### 2. 成本極高

此位於陡峭的植被斜坡，如此大規模及艱巨的場地平整工程將耗資龐大，由納稅人承擔不必要支出。其他位置的價格可能會更具經濟效益。

現時此位置無異是採取一條更加艱難和漫長的道路來推進該項目，無助於香港科技事業的快速發展。

### 3. 規模龐大並大量砍伐樹木

國際创新中心規模龐大，擬從沙宣道至碧瑤灣跨距超過大約 500 米，需要砍伐約 2000 棵樹，這將嚴重降低這片優美土地的現有景觀和生態價值，亦令大量雀鳥、蝴蝶及其他生物失去棲息地，嚴重破壞大自然生態，亦不符合政府減炭的目標。

### 4. 施工期間嚴重擾民

在工程建設期間，此住宅區域之住戶將會面對嚴重噪音、灰塵滋擾、大型建築機器、泥頭車等大型車輛等或引至交通擠塞等難以忍受之情況。此外，建設工作將持續多久仍是未知數，在港大簡介會中，港大代表亦未能答覆何時完工的問題。

另外，鄰近地方亦會有多項建築工程，例如港大校園活化工程、華富村重建計劃、數碼港擴展計劃、瑪麗醫院重建工程等，本區路面交通需求極大，預計交通擠塞將會日益惡化。如有緊急事故如水災、火警，緊急救援車輛將無法儘快到達。

### 5. 車流量大幅增加

預計域多利道及薄扶林道在施工期間，將會出現嚴重交通堵塞，而且必然會伸延至落成之後。此區域沒有任何港鐵設施，住戶及建築工人及將來落成後之科研及工作人員只能依賴駕車及公共交通工具進出，故薄扶林區再次面臨每天都交通嚴重阻塞的境況。

此外，根據香港大學估算，預計未來將有約 15,000 人使用國際创新中心。即使不是這些人全部都會使用公共交通，但可以肯定的是，這將大大增加目前已呈現不足的交通負荷。

## 6. 缺乏事先適當的諮詢

港大未有按照其向城規會之承諾，必須進行事前諮詢，並沒有直接接觸碧瑤灣及其他在薄扶林區住宅的業主立案法團及居民作諮詢，沒了解居民意見。碧瑤灣的居民在諮詢截止日期前不到 10 天才經一位前任區議員通知這事件，港大及南區區議會完全沒有進行事前諮詢，漠視民意及對居民的影響。

## 7. 削弱斜坡穩定性

多年前，碧瑤灣旁的斜坡曾發生致命山泥傾瀉事故。此大規模的施工可能會大大削弱邊坡的穩定性，恐怕或有危及居民的生命安全的危機。

## 結論

薄扶林區居民並不反對政府及國家大力推動創科及科研的計劃，但港大提出一個不適合作大型發展的綠化帶斜坡作為創新中心的選址，明顯是一個錯誤的選擇。


姓名: ROLAN, MAYRELAINE MARANA (需填上香港身份證/護照所在的全名)

香港身份證/護照號碼: [REDACTED] (英文字母及首 3 個數字)

日期: 18 May 2024

電郵地址:

通訊地址:



## 反對在薄扶林興建港大國際创新中心

本人反對城規會批准修改薄扶林分區計劃大綱核准圖編號: No. S/H10/22，理由如下:

### 1. 選址不當

位於靠近住宅區的綠化帶位置，包括：碧瑤灣和附近的其他屋苑，例如嘉林閣和沙宣道之住宅物業。完工後，碧瑤灣的許多居民將直接面對上層建築或一箭之遙的車輛通道。這些設施，如氮氣罐和實驗室在運作時可能對附近居民造成潛在危險。

鑑於創新思維上、中、下游互動的重要性，國際创新中心應設在新田科技城，以符合香港的最佳利益，這才對是一個明確且更好的選擇。

### 2. 成本極高

此位於陡峭的植被斜坡，如此大規模及艱巨的場地平整工程將耗資龐大，由納稅人承擔不必要支出。其他位置的價格可能會更具經濟效益。

現時此位置無異是採取一條更加艱難和漫長的道路來推進該項目，無助於香港科技事業的快速發展。

### 3. 規模龐大並大量砍伐樹木

國際创新中心規模龐大，擬從沙宣道至碧瑤灣跨距超過大約 500 米，需要砍伐約 2000 棵樹，這將嚴重降低這片優美土地的現有景觀和生態價值，亦令大量雀鳥、蝴蝶及其他生物失去棲息地，嚴重破壞大自然生態，亦不符合政府減炭的目標。

### 4. 施工期間嚴重擾民

在工程建設期間，此住宅區域之住戶將會面對嚴重噪音、灰塵滋擾、大型建築機器、泥頭車等大型車輛等或引至交通擠塞等難以忍受之情況。此外，建設工作將持續多久仍是未知數，在港大簡介會中，港大代表亦未能答覆何時完工的問題。

另外，鄰近地方亦會有多項建築工程，例如港大校園活化工程、華富村重建計劃、數碼港擴展計劃、瑪麗醫院重建工程等，本區路面交通需求極大，預計交通擠塞將會日益惡化。如有緊急事故如水災、火警，緊急救援車輛將無法儘快到達。

### 5. 車流量大幅增加

預計域多利道及薄扶林道在施工期間，將會出現嚴重交通堵塞，而且必然會伸延至落成之後。此區域沒有任何港鐵設施，住戶及建築工人及將來落成後之科研及工作人員只能依賴駕車及公共交通工具進出，故薄扶林區再次面臨每天都交通嚴重阻塞的境況。

此外，根據香港大學估算，預計未來將有約 15,000 人使用國際创新中心。即使不是這些人全部都會使用公共交通，但可以肯定的是，這將大大增加目前已呈現不足的交通負荷。

## 6. 缺乏事先適當的諮詢

港大未有按照其向城規會之承諾，必須進行事前諮詢，並沒有直接接觸碧瑤灣及其他在薄扶林區住宅的業主立案法團及居民作諮詢，沒了解居民意見。碧瑤灣的居民在諮詢截止日期前不到 10 天才經一位前任區議員通知這事件，港大及南區區議會完全沒有進行事前諮詢，漠視民意及對居民的影響。

## 7. 削弱斜坡穩定性

多年前，碧瑤灣旁的斜坡曾發生致命山泥傾瀉事故。此大規模的施工可能會大大削弱邊坡的穩定性，恐怕或有危及居民的生命安全的危機。

## 結論

薄扶林區居民並不反對政府及國家大力推動創科及科研的計劃，但港大提出一個不適合作大型發展的綠化帶斜坡作為創新中心的選址，明顯是一個錯誤的選擇。

姓名: CHUNG OL WAH (需填上香港身份證/護照所在的全名)

香港身份證/護照號碼: [REDACTED] (英文字母及首 3 個數字)

日期: 17 MAY 2024

電郵地址: [REDACTED]

通訊地址: [REDACTED]





## 反對在薄扶林興建港大國際创新中心

本人反對城規會批准修改薄扶林分區計劃大綱核准圖編號: No. S/H10/22，理由如下:

### 1. 選址不當

位於靠近住宅區的綠化帶位置，包括：碧瑤灣和附近的其他屋苑，例如嘉林閣和沙宣道之住宅物業。完工後，碧瑤灣的許多居民將直接面對上層建築或一箭之遙的車輛通道。這些設施，如氮氣罐和實驗室在運作時可能對附近居民造成潛在危險。

鑑於創新思維上、中、下游互動的重要性，國際创新中心應設在新田科技城，以符合香港的最佳利益，這才對是一個明確且更好的選擇。

### 2. 成本極高

此位於陡峭的植被斜坡，如此大規模及艱巨的場地平整工程將耗資龐大，由納稅人承擔不必要支出。其他位置的價格可能會更具經濟效益。

現時此位置無異是採取一條更加艱難和漫長的道路來推進該項目，無助於香港科技事業的快速發展。

### 3. 規模龐大並大量砍伐樹木

國際创新中心規模龐大，擬從沙宣道至碧瑤灣跨距超過大約 500 米，需要砍伐約 2000 棵樹，這將嚴重降低這片優美土地的現有景觀和生態價值，亦令大量雀鳥、蝴蝶及其他生物失去棲息地，嚴重破壞大自然生態，亦不符合政府減炭的目標。

### 4. 施工期間嚴重擾民

在工程建設期間，此住宅區域之住戶將會面對嚴重噪音、灰塵滋擾、大型建築機器、泥頭車等大型車輛等或引至交通擠塞等難以忍受之情況。此外，建設工作將持續多久仍是未知數，在港大簡介會中，港大代表亦未能答覆何時完工的問題。

另外，鄰近地方亦會有多項建築工程，例如港大校園活化工程、華富村重建計劃、數碼港擴展計劃、瑪麗醫院重建工程等，本區路面交通需求極大，預計交通擠塞將會日益惡化。如有緊急事故如水災、火警，緊急救援車輛將無法儘快到達。

### 5. 車流量大幅增加

預計域多利道及薄扶林道在施工期間，將會出現嚴重交通堵塞，而且必然會伸延至落成之後。此區域沒有任何港鐵設施，住戶及建築工人及將來落成後之科研及工作人員只能依賴駕車及公共交通工具進出，故薄扶林區再次面臨每天都交通嚴重阻塞的境況。

此外，根據香港大學估算，預計未來將有約 15,000 人使用國際创新中心。即使不是這些人全部都使用公共交通，但可以肯定的是，這將大大增加目前已呈現不足的交通負荷。

## 6. 缺乏事先適當的諮詢

港大未有按照其向城規會之承諾，必須進行事前諮詢，並沒有直接接觸碧瑤灣及其他在薄扶林區住宅的業主立案法團及居民作諮詢，沒了解居民意見。碧瑤灣的居民在諮詢截止日期前不到 10 天才經一位前任區議員通知這事件，港大及南區區議會完全沒有進行事前諮詢，漠視民意及對居民的影響。

## 7. 削弱斜坡穩定性

多年前，碧瑤灣旁的斜坡曾發生致命山泥傾瀉事故。此大規模的施工可能會大大削弱邊坡的穩定性，恐怕或有危及居民的生命安全的危機。

## 結論

薄扶林區居民並不反對政府及國家大力推動創科及科研的計劃，但港大提出一個不適合作大型發展的綠化帶斜坡作為創新中心的選址，明顯是一個錯誤的選擇。

姓名: YAN WAI KIT ROCKY (需填上香港身份證/護照所在的全名)

香港身份證/護照號碼: [REDACTED] (英文字母及首 3 個數字)

日期: 17 MAY 2024

電郵地址: [REDACTED]

通訊地址: [REDACTED]



## 反對在薄扶林興建港大國際创新中心

本人反對城規會批准修改薄扶林分區計劃大綱核准圖編號: No. S/H10/22，理由如下:

### 1. 選址不當

位於靠近住宅區的綠化帶位置，包括：碧瑤灣和附近的其他屋苑，例如嘉林閣和沙宣道之住宅物業。完工後，碧瑤灣的許多居民將直接面對上層建築或一箭之遙的車輛通道。這些設施，如氮氣罐和實驗室在運作時可能對附近居民造成潛在危險。

鑑於創新思維上、中、下游互動的重要性，國際创新中心應設在新田科技城，以符合香港的最佳利益，這才對是一個明確且更好的選擇。

### 2. 成本極高

此位於陡峭的植被斜坡，如此大規模及艱巨的場地平整工程將耗資龐大，由納稅人承擔不必要支出。其他位置的價格可能會更具經濟效益。

現時此位置無異是採取一條更加艱難和漫長的道路來推進該項目，無助於香港科技事業的快速發展。

### 3. 規模龐大並大量砍伐樹木

國際创新中心規模龐大，擬從沙宣道至碧瑤灣跨距超過大約 500 米，需要砍伐約 2000 棵樹，這將嚴重降低這片優美土地的現有景觀和生態價值，亦令大量雀鳥、蝴蝶及其他生物失去棲息地，嚴重破壞大自然生態，亦不符合政府減炭的目標。

### 4. 施工期間嚴重擾民

在工程建設期間，此住宅區域之住戶將會面對嚴重噪音、灰塵滋擾、大型建築機器、泥頭車等大型車輛等或引至交通擠塞等難以忍受之情況。此外，建設工作將持續多久仍是未知數，在港大簡介會中，港大代表亦未能答覆何時完工的問題。

另外，鄰近地方亦會有多項建築工程，例如港大校園活化工程、華富村重建計劃、數碼港擴展計劃、瑪麗醫院重建工程等，本區路面交通需求極大，預計交通擠塞將會日益惡化。如有緊急事故如水災、火警，緊急救援車輛將無法儘快到達。

### 5. 車流量大幅增加

預計域多利道及薄扶林道在施工期間，將會出現嚴重交通堵塞，而且必然會伸延至落成之後。此區域沒有任何港鐵設施，住戶及建築工人及將來落成後之科研及工作人員只能依賴駕車及公共交通工具進出，故薄扶林區再次面臨每天都交通嚴重阻塞的境況。

此外，根據香港大學估算，預計未來將有約 15,000 人使用國際创新中心。即使不是這些人全部都會使用公共交通，但可以肯定的是，這將大大增加目前已呈現不足的交通負荷。

## 6. 缺乏事先適當的諮詢

港大未有按照其向城規會之承諾，必須進行事前諮詢，並沒有直接接觸碧瑤灣及其他在薄扶林區住宅的業主立案法團及居民作諮詢，沒了解居民意見。碧瑤灣的居民在諮詢截止日期前不到 10 天才經一位前任區議員通知這事件，港大及南區區議會完全沒有進行事前諮詢，漠視民意及對居民的影響。

## 7. 削弱斜坡穩定性

多年前，碧瑤灣旁的斜坡曾發生致命山泥傾瀉事故。此大規模的施工可能會大大削弱邊坡的穩定性，恐怕或有危及居民的生命安全的危機。

## 結論

薄扶林區居民並不反對政府及國家大力推動創科及科研的計劃，但港大提出一個不適合作大型發展的綠化帶斜坡作為創新中心的選址，明顯是一個錯誤的選擇。

姓名: YAN CHEUK YAM (需填上香港身份證/護照所在的全名)

香港身份證/護照號碼: [REDACTED] (英文字母及首 3 個數字)

日期: 17 MAY 2024

電郵地址: \_\_\_\_\_

通訊地址: [REDACTED]



## 反對在薄扶林興建港大國際创新中心

本人反對城規會批准修改薄扶林分區計劃大綱核准圖編號: No. S/H10/22，理由如下:

### **1. 選址不當**

位於靠近住宅區的綠化帶位置，包括：碧瑤灣和附近的其他屋苑，例如嘉林閣和沙宣道之住宅物業。完工後，碧瑤灣的許多居民將直接面對上層建築或一箭之遙的車輛通道。這些設施，如氮氣罐和實驗室在運作時可能對附近居民造成潛在危險。

鑑於創新思維上、中、下游互動的重要性，國際创新中心應設在新田科技城，以符合香港的最佳利益，這才對是一個明確且更好的選擇。

### **2. 成本極高**

此位於陡峭的植被斜坡，如此大規模及艱巨的場地平整工程將耗資龐大，由納稅人承擔不必要支出。其他位置的價格可能會更具經濟效益。

現時此位置無異是採取一條更加艱難和漫長的道路來推進該項目，無助於香港科技事業的快速發展。

### **3. 規模龐大並大量砍伐樹木**

國際创新中心規模龐大，擬從沙宣道至碧瑤灣跨距超過大約 500 米，需要砍伐約 2000 棵樹，這將嚴重降低這片優美土地的現有景觀和生態價值，亦令大量雀鳥、蝴蝶及其他生物失去棲息地，嚴重破壞大自然生態，亦不符合政府減炭的目標。

### **4. 施工期間嚴重擾民**

在工程建設期間，此住宅區域之住戶將會面對嚴重噪音、灰塵滋擾、大型建築機器、泥頭車等大型車輛等或引至交通擠塞等難以忍受之情況。此外，建設工作將持續多久仍是未知數，在港大簡介會中，港大代表亦未能答覆何時完工的問題。

另外，鄰近地方亦會有多項建築工程，例如港大校園活化工程、華富村重建計劃、數碼港擴展計劃、瑪麗醫院重建工程等，本區路面交通需求極大，預計交通擠塞將會日益惡化。如有緊急事故如水災、火警，緊急救援車輛將無法儘快到達。

### **5. 車流量大幅增加**

預計域多利道及薄扶林道在施工期間，將會出現嚴重交通堵塞，而且必然會伸延至落成之後。此區域沒有任何港鐵設施，住戶及建築工人及將來落成後之科研及工作人員只能依賴駕車及公共交通工具進出，故薄扶林區再次面臨每天都交通嚴重阻塞的境況。

此外，根據香港大學估算，預計未來將有約 15,000 人使用國際创新中心。即使不是這些人全部都使用公共交通，但可以肯定的是，這將大大增加目前已呈現不足的交通負荷。

## 6. 缺乏事先適當的諮詢

港大未有按照其向城規會之承諾，必須進行事前諮詢，並沒有直接接觸碧瑤灣及其他在薄扶林區住宅的業主立案法團及居民作諮詢，沒了解居民意見。碧瑤灣的居民在諮詢截止日期前不到 10 天才經一位前任區議員通知這事件，港大及南區區議會完全沒有進行事前諮詢，漠視民意及對居民的影響。

## 7. 削弱斜坡穩定性

多年前，碧瑤灣旁的斜坡曾發生致命山泥傾瀉事故。此大規模的施工可能會大大削弱邊坡的穩定性，恐怕或有危及居民的生命安全的危機。

## 結論

薄扶林區居民並不反對政府及國家大力推動創科及科研的計劃，但港大提出一個不適合作大型發展的綠化帶斜坡作為創新中心的選址，明顯是一個錯誤的選擇。

姓名: Elizabeth Wong Siu Yin (需填上香港身份證/護照所在的全名)

香港身份證/護照號碼: [REDACTED] (英文字母及首 3 個數字)

日期: 17/5/2024

電郵地址: [REDACTED]

通訊地址: [REDACTED]



## 反對在薄扶林興建港大國際创新中心

本人反對城規會批准修改薄扶林分區計劃大綱核准圖編號: No. S/H10/22，理由如下:

### 1. 選址不當

位於靠近住宅區的綠化帶位置，包括：碧瑤灣和附近的其他屋苑，例如嘉林閣和沙宣道之住宅物業。完工後，碧瑤灣的許多居民將直接面對上層建築或一箭之遙的車輛通道。這些設施，如氮氣罐和實驗室在運作時可能對附近居民造成潛在危險。

鑑於創新思維上、中、下游互動的重要性，國際创新中心應設在新田科技城，以符合香港的最佳利益，這才對是一個明確且更好的選擇。

### 2. 成本極高

此位於陡峭的植被斜坡，如此大規模及艱巨的場地平整工程將耗資龐大，由納稅人承擔不必要支出。其他位置的價格可能會更具經濟效益。

現時此位置無異是採取一條更加艱難和漫長的道路來推進該項目，無助於香港科技事業的快速發展。

### 3. 規模龐大並大量砍伐樹木

國際创新中心規模龐大，擬從沙宣道至碧瑤灣跨距超過大約 500 米，需要砍伐約 2000 棵樹，這將嚴重降低這片優美土地的現有景觀和生態價值，亦令大量雀鳥、蝴蝶及其他生物失去棲息地，嚴重破壞大自然生態，亦不符合政府減炭的目標。

### 4. 施工期間嚴重擾民

在工程建設期間，此住宅區域之住戶將會面對嚴重噪音、灰塵滋擾、大型建築機器、泥頭車等大型車輛等或引至交通擠塞等難以忍受之情況。此外，建設工作將持續多久仍是未知數，在港大簡介會中，港大代表亦未能答覆何時完工的問題。

另外，鄰近地方亦會有多項建築工程，例如港大校園活化工程、華富村重建計劃、數碼港擴展計劃、瑪麗醫院重建工程等，本區路面交通需求極大，預計交通擠塞將會日益惡化。如有緊急事故如水災、火警，緊急救援車輛將無法儘快到達。

### 5. 車流量大幅增加

預計域多利道及薄扶林道在施工期間，將會出現嚴重交通堵塞，而且必然會伸延至落成之後。此區域沒有任何港鐵設施，住戶及建築工人及將來落成後之科研及工作人員只能依賴駕車及公共交通工具進出，故薄扶林區再次面臨每天都交通嚴重阻塞的境況。

此外，根據香港大學估算，預計未來將有約 15,000 人使用國際创新中心。即使不是這些人全部都使用公共交通，但可以肯定的是，這將大大增加目前已呈現不足的交通負荷。

## 6. 缺乏事先適當的諮詢

港大未有按照其向城規會之承諾，必須進行事前諮詢，並沒有直接接觸碧瑤灣及其他在薄扶林區住宅的業主立案法團及居民作諮詢，沒了解居民意見。碧瑤灣的居民在諮詢截止日期前不到 10 天才經一位前任區議員通知這事件，港大及南區區議會完全沒有進行事前諮詢，漠視民意及對居民的影響。

## 7. 削弱斜坡穩定性

多年前，碧瑤灣旁的斜坡曾發生致命山泥傾瀉事故。此大規模的施工可能會大大削弱邊坡的穩定性，恐怕或有危及居民的生命安全的危機。

## 結論

薄扶林區居民並不反對政府及國家大力推動創科及科研的計劃，但港大提出一個不適合作大型發展的綠化帶斜坡作為創新中心的選址，明顯是一個錯誤的選擇。

姓名: 袁合蘭 (需填上香港身份證/護照所在的全名)

香港身份證/護照號碼: [REDACTED] (英文字母及首 3 個數字)

日期: 15/2/24

電郵地址: [REDACTED]

通訊地址: \_\_\_\_\_





## 反對在薄扶林興建港大國際创新中心

Submission Number:  
TPB/R/S/H10/22- S1617

本人反對城規會批准修改薄扶林分區計劃大綱核准圖編號: No. S/H10/22，理由如下:

### 1. 選址不當

位於靠近住宅區的綠化帶位置，包括：碧瑤灣和附近的其他屋苑，例如嘉林閣和沙宣道之住宅物業。完工後，碧瑤灣的許多居民將直接面對上層建築或一箭之遙的車輛通道。這些設施，如氮氣罐和實驗室在運作時可能對附近居民造成潛在危險。

鑑於創新思維上、中、下游互動的重要性，國際创新中心應設在新田科技城，以符合香港的最佳利益，這才對是一個明確且更好的選擇。

### 2. 成本極高

此位於陡峭的植被斜坡，如此大規模及艱巨的場地平整工程將耗資龐大，由納稅人承擔不必要支出。其他位置的價格可能會更具經濟效益。

現時此位置無異是採取一條更加艱難和漫長的道路來推進該項目，無助於香港科技事業的快速發展。

### 3. 規模龐大並大量砍伐樹木

國際创新中心規模龐大，擬從沙宣道至碧瑤灣跨距超過大約 500 米，需要砍伐約 2000 棵樹，這將嚴重降低這片優美土地的現有景觀和生態價值，亦令大量雀鳥、蝴蝶及其他生物失去棲息地，嚴重破壞大自然生態，亦不符合政府減炭的目標。

### 4. 施工期間嚴重擾民

在工程建設期間，此住宅區域之住戶將會面對嚴重噪音、灰塵滋擾、大型建築機器、泥頭車等大型車輛等或引至交通擠塞等難以忍受之情況。此外，建設工作將持續多久仍是未知數，在港大簡介會中，港大代表亦未能答覆何時完工的問題。

另外，鄰近地方亦會有多項建築工程，例如港大校園活化工程、華富村重建計劃、數碼港擴展計劃、瑪麗醫院重建工程等，本區路面交通需求極大，預計交通擠塞將會日益惡化。如有緊急事故如水災、火警，緊急救援車輛將無法儘快到達。

### 5. 車流量大幅增加

預計域多利道及薄扶林道在施工期間，將會出現嚴重交通堵塞，而且必然會伸延至落成之後。此區域沒有任何港鐵設施，住戶及建築工人及將來落成後之科研及工作人員只能依賴駕車及公共交通工具進出，故薄扶林區再次面臨每天都交通嚴重阻塞的境況。

此外，根據香港大學估算，預計未來將有約 15,000 人使用國際创新中心。即使不是這些人全部都會使用公共交通，但可以肯定的是，這將大大增加目前已呈現不足的交通負荷。

## 6. 缺乏事先適當的諮詢

港大未有按照其向城規會之承諾，必須進行事前諮詢，並沒有直接接觸碧瑤灣及在薄扶林區住宅的業主立案法團及居民作諮詢，沒了解居民意見。碧瑤灣的居民在諮詢截止日期前不到 10 天才經一位前任區議員通知這事件，港大及南區區議會完全沒有進行事前諮詢，漠視民意及對居民的影響。

## 7. 削弱斜坡穩定性

多年前，碧瑤灣旁的斜坡曾發生致命山泥傾瀉事故。此大規模的施工可能會大大削弱邊坡的穩定性，恐怕或有危及居民的生命安全的危機。

## 結論

薄扶林區居民並不反對政府及國家大力推動創科及科研的計劃，但港大提出一個不適合作大型發展的綠化帶斜坡作為創新中心的選址，明顯是一個錯誤的選擇。

姓名: 謝紹豪 (需填上香港身份證/護照所在的全名)

香港身份證/護照號碼: [REDACTED] (英文字母及首 3 個數字)

日期: 19-5-2024

電郵地址: [REDACTED]

通訊地址: \_\_\_\_\_



## 反對在薄扶林興建港大國際创新中心

本人反對城規會批准修改薄扶林分區計劃大綱核准圖編號: No. S/H10/22，理由如下:

### 1. 選址不當

位於靠近住宅區的綠化帶位置，包括：碧瑤灣和附近的其他屋苑，例如嘉林閣和沙宣道之住宅物業。完工後，碧瑤灣的許多居民將直接面對上層建築或一箭之遙的車輛通道。這些設施，如氫氣罐和實驗室在運作時可能對附近居民造成潛在危險。

鑑於創新思維上、中、下游互動的重要性，國際创新中心應設在新田科技城，以符合香港的最佳利益，這才對是一個明確且更好的選擇。

### 2. 成本極高

此位於陡峭的植被斜坡，如此大規模及艱巨的場地平整工程將耗資龐大，由納稅人承擔不必要支出。其他位置的價格可能會更具經濟效益。

現時此位置無異是採取一條更加艱難和漫長的道路來推進該項目，無助於香港科技事業的快速發展。

### 3. 規模龐大並大量砍伐樹木

國際创新中心規模龐大，擬從沙宣道至碧瑤灣跨距超過大約 500 米，需要砍伐約 2000 棵樹，這將嚴重降低這片優美土地的現有景觀和生態價值，亦令大量雀鳥、蝴蝶及其他生物失去棲息地，嚴重破壞大自然生態，亦不符合政府減炭的目標。

### 4. 施工期間嚴重擾民

在工程建設期間，此住宅區域之住戶將會面對嚴重噪音、灰塵滋擾、大型建築機器、泥頭車等大型車輛等或引至交通擠塞等難以忍受之情況。此外，建設工作將持續多久仍是未知數，在港大簡介會中，港大代表亦未能答覆何時完工的問題。

另外，鄰近地方亦會有多項建築工程，例如港大校園活化工程、華富村重建計劃、數碼港擴展計劃、瑪麗醫院重建工程等，本區路面交通需求極大，預計交通擠塞將會日益惡化。如有緊急事故如水災、火警，緊急救援車輛將無法儘快到達。

### 5. 車流量大幅增加

預計域多利道及薄扶林道在施工期間，將會出現嚴重交通堵塞，而且必然會伸延至落成之後。此區域沒有任何港鐵設施，住戶及建築工人及將來落成後之科研及工作人員只能依賴駕車及公共交通工具進出，故薄扶林區再次面臨每天都交通嚴重阻塞的境況。

此外，根據香港大學估算，預計未來將有約 15,000 人使用國際创新中心。即使不是這些人全部都會使用公共交通，但可以肯定的是，這將大大增加目前已呈現不足的交通負荷。

## 6. 缺乏事先適當的諮詢

港大未有按照其向城規會之承諾，必須進行事前諮詢，並沒有直接接觸碧瑤灣及其他在薄扶林區住宅的業主立案法團及居民作諮詢，沒了解居民意見。碧瑤灣的居民在諮詢截止日期前不到 10 天才經一位前任區議員通知這事件，港大及南區區議會完全沒有進行事前諮詢，漠視民意及對居民的影響。

## 7. 削弱斜坡穩定性

多年前，碧瑤灣旁的斜坡曾發生致命山泥傾瀉事故。此大規模的施工可能會大大削弱邊坡的穩定性，恐怕或有危及居民的生命安全的危機。

## 結論

薄扶林區居民並不反對政府及國家大力推動創科及科研的計劃，但港大提出一個不適合作大型發展的綠化帶斜坡作為創新中心的選址，明顯是一個錯誤的選擇。

姓名: Mak Chor Chun (需填上香港身份證/護照所在的全名)

香港身份證/護照號碼: [REDACTED] (英文字母及首 3 個數字)

日期: 18.5.2024

電郵地址: [REDACTED]

通訊地址: [REDACTED]



本人反對城規會批准修改薄扶林分區計劃大綱核准圖編號: No. S/H10/22，理由如下:

### **1. 選址不當**

位於靠近住宅區的綠化帶位置，包括：碧瑤灣和附近的其他屋苑，例如嘉林閣和沙宣道之住宅物業。完工後，碧瑤灣的許多居民將直接面對上層建築或一箭之遙的車輛通道。這些設施，如氮氣罐和實驗室在運作時可能對附近居民造成潛在危險。

鑑於創新思維上、中、下游互動的重要性，國際创新中心應設在新田科技城，以符合香港的最佳利益，這才對是一個明確且更好的選擇。

### **2. 成本極高**

此位於陡峭的植被斜坡，如此大規模及艱巨的場地平整工程將耗資龐大，由納稅人承擔不必要支出。其他位置的價格可能會更具經濟效益。

現時此位置無異是採取一條更加艱難和漫長的道路來推進該項目，無助於香港科技事業的快速發展。

### **3. 規模龐大並大量砍伐樹木**

國際创新中心規模龐大，擬從沙宣道至碧瑤灣跨距超過大約 500 米，需要砍伐約 2000 棵樹，這將嚴重降低這片優美土地的現有景觀和生態價值，亦令大量雀鳥、蝴蝶及其他生物失去棲息地，嚴重破壞大自然生態，亦不符合政府減炭的目標。

### **4. 施工期間嚴重擾民**

在工程建設期間，此住宅區域之住戶將會面對嚴重噪音、灰塵滋擾、大型建築機器、泥頭車等大型車輛等或引至交通擠塞等難以忍受之情況。此外，建設工作將持續多久仍是未知數，在港大簡介會中，港大代表亦未能答覆何時完工的問題。

另外，鄰近地方亦會有多項建築工程，例如港大校園活化工程、華富村重建計劃、數碼港擴展計劃、瑪麗醫院重建工程等，本區路面交通需求極大，預計交通擠塞將會日益惡化。如有緊急事故如水災、火警，緊急救援車輛將無法儘快到達。

### **5. 車流量大幅增加**

預計域多利道及薄扶林道在施工期間，將會出現嚴重交通堵塞，而且必然會伸延至落成之後。此區域沒有任何港鐵設施，住戶及建築工人及將來落成後之科研及工作人員只能依賴駕車及公共交通工具進出，故薄扶林區再次面臨每天都交通嚴重阻塞的境況。

此外，根據香港大學估算，預計未來將有約 15,000 人使用國際创新中心。即使不是這些人全部都使用公共交通，但可以肯定的是，這將大大增加目前已呈現不足的交通負荷。

## 6. 缺乏事先適當的諮詢

港大未有按照其向城規會之承諾，必須進行事前諮詢，並沒有直接接觸碧瑤灣及其他在薄扶林區住宅的業主立案法團及居民作諮詢，沒了解居民意見。碧瑤灣的居民在諮詢截止日期前不到 10 天才經一位前任區議員通知這事件，港大及南區區議會完全沒有進行事前諮詢，漠視民意及對居民的影響。

## 7. 削弱斜坡穩定性

多年前，碧瑤灣旁的斜坡曾發生致命山泥傾瀉事故。此大規模的施工可能會大大削弱邊坡的穩定性，恐怕或有危及居民的生命安全的危機。

## 結論

薄扶林區居民並不反對政府及國家大力推動創科及科研的計劃，但港大提出一個不適合作大型發展的綠化帶斜坡作為創新中心的選址，明顯是一個錯誤的選擇。

姓名: 蘇慧珍 (需填上香港身份證/護照所在的全名)

香港身份證/護照號碼: [REDACTED] (英文字母及首 3 個數字)

日期: 18/5/2024

電郵地址: [REDACTED]

通訊地址: [REDACTED]



## 反對在薄扶林興建港大國際创新中心

Submission Number:  
TPB/R/S/H10/22- S1620

本人反對城規會批准修改薄扶林分區計劃大綱核准圖編號: No. S/H10/22，理由如下:

### 1. 選址不當

位於靠近住宅區的綠化帶位置，包括：碧瑤灣和附近的其他屋苑，例如嘉林閣和沙宣道之住宅物業。完工後，碧瑤灣的許多居民將直接面對上層建築或一箭之遙的車輛通道。這些設施，如氮氣罐和實驗室在運作時可能對附近居民造成潛在危險。

鑑於創新思維上、中、下游互動的重要性，國際创新中心應設在新田科技城，以符合香港的最佳利益，這才對是一個明確且更好的選擇。

### 2. 成本極高

此位於陡峭的植被斜坡，如此大規模及艱巨的場地平整工程將耗資龐大，由納稅人承擔不必要支出。其他位置的價格可能會更具經濟效益。

現時此位置無異是採取一條更加艱難和漫長的道路來推進該項目，無助於香港科技事業的快速發展。

### 3. 規模龐大並大量砍伐樹木

國際创新中心規模龐大，擬從沙宣道至碧瑤灣跨距超過大約 500 米，需要砍伐約 2000 棵樹，這將嚴重降低這片優美土地的現有景觀和生態價值，亦令大量雀鳥、蝴蝶及其他生物失去棲息地，嚴重破壞大自然生態，亦不符合政府減炭的目標。

### 4. 施工期間嚴重擾民

在工程建設期間，此住宅區域之住戶將會面對嚴重噪音、灰塵滋擾、大型建築機器、泥頭車等大型車輛等或引至交通擠塞等難以忍受之情況。此外，建設工作將持續多久仍是未知數，在港大簡介會中，港大代表亦未能答覆何時完工的問題。

另外，鄰近地方亦會有多項建築工程，例如港大校園活化工程、華富村重建計劃、數碼港擴展計劃、瑪麗醫院重建工程等，本區路面交通需求極大，預計交通擠塞將會日益惡化。如有緊急事故如水災、火警，緊急救援車輛將無法儘快到達。

### 5. 車流量大幅增加

預計域多利道及薄扶林道在施工期間，將會出現嚴重交通堵塞，而且必然會伸延至落成之後。此區域沒有任何港鐵設施，住戶及建築工人及將來落成後之科研及工作人員只能依賴駕車及公共交通工具進出，故薄扶林區再次面臨每天都交通嚴重阻塞的境況。

此外，根據香港大學估算，預計未來將有約 15,000 人使用國際创新中心。即使不是這些人全部都會使用公共交通，但可以肯定的是，這將大大增加目前已呈現不足的交通負荷。

## 6. 缺乏事先適當的諮詢

港大未有按照其向城規會之承諾，必須進行事前諮詢，並沒有直接接觸碧瑤灣及其他在薄扶林區住宅的業主立案法團及居民作諮詢，沒了解居民意見。碧瑤灣的居民在諮詢截止日期前不到 10 天才經一位前任區議員通知這事件，港大及南區區議會完全沒有進行事前諮詢，漠視民意及對居民的影響。

## 7. 削弱斜坡穩定性

多年前，碧瑤灣旁的斜坡曾發生致命山泥傾瀉事故。此大規模的施工可能會大大削弱邊坡的穩定性，恐怕或有危及居民的生命安全的危機。

## 結論

薄扶林區居民並不反對政府及國家大力推動創科及科研的計劃，但港大提出一個不適合作大型發展的綠化帶斜坡作為創新中心的選址，明顯是一個錯誤的選擇。

姓名: 周里洋 (需填上香港身份證/護照所在的全名)

香港身份證/護照號碼: [REDACTED] (英文字母及首 3 個數字)

日期: 17/05/2024

電郵地址: [REDACTED]

通訊地址: [REDACTED]





## 反對在薄扶林興建港大國際创新中心

本人反對城規會批准修改薄扶林分區計劃大綱核准圖編號: No. S/H10/22，理由如下:

### 1. 選址不當

位於靠近住宅區的綠化帶位置，包括：碧瑤灣和附近的其他屋苑，例如嘉林閣和沙宣道之住宅物業。完工後，碧瑤灣的許多居民將直接面對上層建築或一箭之遙的車輛通道。這些設施，如氮氣罐和實驗室在運作時可能對附近居民造成潛在危險。

鑑於創新思維上、中、下游互動的重要性，國際创新中心應設在新田科技城，以符合香港的最佳利益，這才對是一個明確且更好的選擇。

### 2. 成本極高

此位於陡峭的植被斜坡，如此大規模及艱巨的場地平整工程將耗資龐大，由納稅人承擔不必要支出。其他位置的價格可能會更具經濟效益。

現時此位置無異是採取一條更加艱難和漫長的道路來推進該項目，無助於香港科技事業的快速發展。

### 3. 規模龐大並大量砍伐樹木

國際创新中心規模龐大，擬從沙宣道至碧瑤灣跨距超過大約 500 米，需要砍伐約 2000 棵樹，這將嚴重降低這片優美土地的現有景觀和生態價值，亦令大量雀鳥、蝴蝶及其他生物失去棲息地，嚴重破壞大自然生態，亦不符合政府減炭的目標。

### 4. 施工期間嚴重擾民

在工程建設期間，此住宅區域之住戶將會面對嚴重噪音、灰塵滋擾、大型建築機器、泥頭車等大型車輛等或引至交通擠塞等難以忍受之情況。此外，建設工作將持續多久仍是未知數，在港大簡介會中，港大代表亦未能答覆何時完工的問題。

另外，鄰近地方亦會有多項建築工程，例如港大校園活化工程、華富村重建計劃、數碼港擴展計劃、瑪麗醫院重建工程等，本區路面交通需求極大，預計交通擠塞將會日益惡化。如有緊急事故如水災、火警，緊急救援車輛將無法儘快到達。

### 5. 車流量大幅增加

預計域多利道及薄扶林道在施工期間，將會出現嚴重交通堵塞，而且必然會伸延至落成之後。此區域沒有任何港鐵設施，住戶及建築工人及將來落成後之科研及工作人員只能依賴駕車及公共交通工具進出，故薄扶林區再次面臨每天都交通嚴重阻塞的境況。

此外，根據香港大學估算，預計未來將有約 15,000 人使用國際创新中心。即使不是這些人全部都會使用公共交通，但可以肯定的是，這將大大增加目前已呈現不足的交通負荷。



## 反對在薄扶林興建港大國際创新中心

本人反對城規會批准修改薄扶林分區計劃大綱核准圖編號: No. S/H10/22，理由如下:

### 1. 選址不當

位於靠近住宅區的綠化帶位置，包括：碧瑤灣和附近的其他屋苑，例如嘉林閣和沙宣道之住宅物業。完工後，碧瑤灣的許多居民將直接面對上層建築或一箭之遙的車輛通道。這些設施，如氮氣罐和實驗室在運作時可能對附近居民造成潛在危險。

鑑於創新思維上、中、下游互動的重要性，國際创新中心應設在新田科技城，以符合香港的最佳利益，這才對是一個明確且更好的選擇。

### 2. 成本極高

此位於陡峭的植被斜坡，如此大規模及艱巨的場地平整工程將耗資龐大，由納稅人承擔不必要支出。其他位置的價格可能會更具經濟效益。

現時此位置無異是採取一條更加艱難和漫長的道路來推進該項目，無助於香港科技事業的快速發展。

### 3. 規模龐大並大量砍伐樹木

國際创新中心規模龐大，擬從沙宣道至碧瑤灣跨距超過大約 500 米，需要砍伐約 2000 棵樹，這將嚴重降低這片優美土地的現有景觀和生態價值，亦令大量雀鳥、蝴蝶及其他生物失去棲息地，嚴重破壞大自然生態，亦不符合政府減炭的目標。

### 4. 施工期間嚴重擾民

在工程建設期間，此住宅區域之住戶將會面對嚴重噪音、灰塵滋擾、大型建築機器、泥頭車等大型車輛等或引至交通擠塞等難以忍受之情況。此外，建設工作將持續多久仍是未知數，在港大簡介會中，港大代表亦未能答覆何時完工的問題。

另外，鄰近地方亦會有多項建築工程，例如港大校園活化工程、華富村重建計劃、數碼港擴展計劃、瑪麗醫院重建工程等，本區路面交通需求極大，預計交通擠塞將會日益惡化。如有緊急事故如水災、火警，緊急救援車輛將無法儘快到達。

### 5. 車流量大幅增加

預計域多利道及薄扶林道在施工期間，將會出現嚴重交通堵塞，而且必然會伸延至落成之後。此區域沒有任何港鐵設施，住戶及建築工人及將來落成後之科研及工作人員只能依賴駕車及公共交通工具進出，故薄扶林區再次面臨每天都交通嚴重阻塞的境況。

此外，根據香港大學估算，預計未來將有約 15,000 人使用國際创新中心。即使不是這些人全部都會使用公共交通，但可以肯定的是，這將大大增加目前已呈現不足的交通負荷。

## 6. 缺乏事先適當的諮詢

港大未有按照其向城規會之承諾，必須進行事前諮詢，並沒有直接接觸碧瑤灣及其他在薄扶林區住宅的業主立案法團及居民作諮詢，沒了解居民意見。碧瑤灣的居民在諮詢截止日期前不到 10 天才經一位前任區議員通知這事件，港大及南區區議會完全沒有進行事前諮詢，漠視民意及對居民的影響。

## 7. 削弱斜坡穩定性

多年前，碧瑤灣旁的斜坡曾發生致命山泥傾瀉事故。此大規模的施工可能會大大削弱邊坡的穩定性，恐怕或有危及居民的生命安全的危機。

## 結論

薄扶林區居民並不反對政府及國家大力推動創科及科研的計劃，但港大提出一個不適合作大型發展的綠化帶斜坡作為創新中心的選址，明顯是一個錯誤的選擇。

姓名: CECILY LAI SIU SHAN (需填上香港身份證/護照所在的全名)

香港身份證/護照號碼: [REDACTED] (英文字母及首 3 個數字)

日期: 19 MAY 2024

電郵地址:

通訊地址:



## 反對在薄扶林興建港大國際创新中心

本人反對城規會批准修改薄扶林分區計劃大綱核准圖編號: No. S/H10/22，理由如下:

### 1. 選址不當

位於靠近住宅區的綠化帶位置，包括：碧瑤灣和附近的其他屋苑，例如嘉林閣和沙宣道之住宅物業。完工後，碧瑤灣的許多居民將直接面對上層建築或一箭之遙的車輛通道。這些設施，如氮氣罐和實驗室在運作時可能對附近居民造成潛在危險。

鑑於創新思維上、中、下游互動的重要性，國際创新中心應設在新田科技城，以符合香港的最佳利益，這才對是一個明確且更好的選擇。

### 2. 成本極高

此位於陡峭的植被斜坡，如此大規模及艱巨的場地平整工程將耗資龐大，由納稅人承擔不必要支出。其他位置的價格可能會更具經濟效益。

現時此位置無異是採取一條更加艱難和漫長的道路來推進該項目，無助於香港科技事業的快速發展。

### 3. 規模龐大並大量砍伐樹木

國際创新中心規模龐大，擬從沙宣道至碧瑤灣跨距超過大約 500 米，需要砍伐約 2000 棵樹，這將嚴重降低這片優美土地的現有景觀和生態價值，亦令大量雀鳥、蝴蝶及其他生物失去棲息地，嚴重破壞大自然生態，亦不符合政府減炭的目標。

### 4. 施工期間嚴重擾民

在工程建設期間，此住宅區域之住戶將會面對嚴重噪音、灰塵滋擾、大型建築機器、泥頭車等大型車輛等或引至交通擠塞等難以忍受之情況。此外，建設工作將持續多久仍是未知數，在港大簡介會中，港大代表亦未能答覆何時完工的問題。

另外，鄰近地方亦會有多項建築工程，例如港大校園活化工程、華富村重建計劃、數碼港擴展計劃、瑪麗醫院重建工程等，本區路面交通需求極大，預計交通擠塞將會日益惡化。如有緊急事故如水災、火警，緊急救援車輛將無法儘快到達。

### 5. 車流量大幅增加

預計域多利道及薄扶林道在施工期間，將會出現嚴重交通堵塞，而且必然會伸延至落成之後。此區域沒有任何港鐵設施，住戶及建築工人及將來落成後之科研及工作人員只能依賴駕車及公共交通工具進出，故薄扶林區再次面臨每天都交通嚴重阻塞的境況。

此外，根據香港大學估算，預計未來將有約 15,000 人使用國際创新中心。即使不是這些人全部都使用公共交通，但可以肯定的是，這將大大增加目前已呈現不足的交通負荷。

## 6. 缺乏事先適當的諮詢

港大未有按照其向城規會之承諾，必須進行事前諮詢，並沒有直接接觸碧瑤灣及其他在薄扶林區住宅的業主立案法團及居民作諮詢，沒了解居民意見。碧瑤灣的居民在諮詢截止日期前不到 10 天才經一位前任區議員通知這事件，港大及南區區議會完全沒有進行事前諮詢，漠視民意及對居民的影響。

## 7. 削弱斜坡穩定性

多年前，碧瑤灣旁的斜坡曾發生致命山泥傾瀉事故。此大規模的施工可能會大大削弱邊坡的穩定性，恐怕或有危及居民的生命安全的危機。

## 結論

薄扶林區居民並不反對政府及國家大力推動創科及科研的計劃，但港大提出一個不適合作大型發展的綠化帶斜坡作為創新中心的選址，明顯是一個錯誤的選擇。

姓名: Hoi Siu Yiu DEBBY (需填上香港身份證/護照所在的全名)

香港身份證/護照號碼: [REDACTED] (英文字母及首 3 個數字)

日期: 19/5/2024

電郵地址: [REDACTED]

通訊地址: [REDACTED]



## 反對在薄扶林興建港大國際创新中心

Submission Number:  
TPB/R/S/H10/22- S1624

本人反對城規會批准修改薄扶林分區計劃大綱核准圖編號: No. S/H10/22，理由如下:

### 1. 選址不當

位於靠近住宅區的綠化帶位置，包括：碧瑤灣和附近的其他屋苑，例如嘉林閣和沙宣道之住宅物業。完工後，碧瑤灣的許多居民將直接面對上層建築或一箭之遙的車輛通道。這些設施，如氮氣罐和實驗室在運作時可能對附近居民造成潛在危險。

鑑於創新思維上、中、下游互動的重要性，國際创新中心應設在新田科技城，以符合香港的最佳利益，這才對是一個明確且更好的選擇。

### 2. 成本極高

此位於陡峭的植被斜坡，如此大規模及艱巨的場地平整工程將耗資龐大，由納稅人承擔不必要支出。其他位置的價格可能會更具經濟效益。

現時此位置無異是採取一條更加艱難和漫長的道路來推進該項目，無助於香港科技事業的快速發展。

### 3. 規模龐大並大量砍伐樹木

國際创新中心規模龐大，擬從沙宣道至碧瑤灣跨距超過大約 500 米，需要砍伐約 2000 棵樹，這將嚴重降低這片優美土地的現有景觀和生態價值，亦令大量雀鳥、蝴蝶及其他生物失去棲息地，嚴重破壞大自然生態，亦不符合政府減炭的目標。

### 4. 施工期間嚴重擾民

在工程建設期間，此住宅區域之住戶將會面對嚴重噪音、灰塵滋擾、大型建築機器、泥頭車等大型車輛等或引至交通擠塞等難以忍受之情況。此外，建設工作將持續多久仍是未知數，在港大簡介會中，港大代表亦未能答覆何時完工的問題。

另外，鄰近地方亦會有多項建築工程，例如港大校園活化工程、華富村重建計劃、數碼港擴展計劃、瑪麗醫院重建工程等，本區路面交通需求極大，預計交通擠塞將會日益惡化。如有緊急事故如水災、火警，緊急救援車輛將無法儘快到達。

### 5. 車流量大幅增加

預計域多利道及薄扶林道在施工期間，將會出現嚴重交通堵塞，而且必然會伸延至落成之後。此區域沒有任何港鐵設施，住戶及建築工人及將來落成後之科研及工作人員只能依賴駕車及公共交通工具進出，故薄扶林區再次面臨每天都交通嚴重阻塞的境況。

此外，根據香港大學估算，預計未來將有約 15,000 人使用國際创新中心。即使不是這些人全部都會使用公共交通，但可以肯定的是，這將大大增加目前已呈現不足的交通負荷。

## 6. 缺乏事先適當的諮詢

港大未有按照其向城規會之承諾，必須進行事前諮詢，並沒有直接接觸碧瑤灣及其他在薄扶林區住宅的業主立案法團及居民作諮詢，沒了解居民意見。碧瑤灣的居民在諮詢截止日期前不到 10 天才經一位前任區議員通知這事件，港大及南區區議會完全沒有進行事前諮詢，漠視民意及對居民的影響。

## 7. 削弱斜坡穩定性

多年前，碧瑤灣旁的斜坡曾發生致命山泥傾瀉事故。此大規模的施工可能會大大削弱邊坡的穩定性，恐怕或有危及居民的生命安全的危機。

## 結論

薄扶林區居民並不反對政府及國家大力推動創科及科研的計劃，但港大提出一個不適合作大型發展的綠化帶斜坡作為創新中心的選址，明顯是一個錯誤的選擇。

姓名: Lai Wing Sun (需填上香港身份證/護照所在的全名)

香港身份證/護照號碼: [REDACTED] (英文字母及首 3 個數字)

日期: 18/5/2024

電郵地址: [REDACTED]

通訊地址: [REDACTED]





## 反對在薄扶林興建港大國際创新中心

Submission Number:  
TPB/R/S/H10/22- S1625

本人反對城規會批准修改薄扶林分區計劃大綱核准圖編號: No. S/H10/22，理由如下:

### 1. 選址不當

位於靠近住宅區的綠化帶位置，包括：碧瑤灣和附近的其他屋苑，例如嘉林閣和沙宣道之住宅物業。完工後，碧瑤灣的許多居民將直接面對上層建築或一箭之遙的車輛通道。這些設施，如氮氣罐和實驗室在運作時可能對附近居民造成潛在危險。

鑑於創新思維上、中、下游互動的重要性，國際创新中心應設在新田科技城，以符合香港的最佳利益，這才對是一個明確且更好的選擇。

### 2. 成本極高

此位於陡峭的植被斜坡，如此大規模及艱巨的場地平整工程將耗資龐大，由納稅人承擔不必要支出。其他位置的價格可能會更具經濟效益。

現時此位置無異是採取一條更加艱難和漫長的道路來推進該項目，無助於香港科技事業的快速發展。

### 3. 規模龐大並大量砍伐樹木

國際创新中心規模龐大，擬從沙宣道至碧瑤灣跨距超過大約 500 米，需要砍伐約 2000 棵樹，這將嚴重降低這片優美土地的現有景觀和生態價值，亦令大量雀鳥、蝴蝶及其他生物失去棲息地，嚴重破壞大自然生態，亦不符合政府減炭的目標。

### 4. 施工期間嚴重擾民

在工程建設期間，此住宅區域之住戶將會面對嚴重噪音、灰塵滋擾、大型建築機器、泥頭車等大型車輛等或引至交通擠塞等難以忍受之情況。此外，建設工作將持續多久仍是未知數，在港大簡介會中，港大代表亦未能答覆何時完工的問題。

另外，鄰近地方亦會有多項建築工程，例如港大校園活化工程、華富村重建計劃、數碼港擴展計劃、瑪麗醫院重建工程等，本區路面交通需求極大，預計交通擠塞將會日益惡化。如有緊急事故如水災、火警，緊急救援車輛將無法儘快到達。

### 5. 車流量大幅增加

預計域多利道及薄扶林道在施工期間，將會出現嚴重交通堵塞，而且必然會伸延至落成之後。此區域沒有任何港鐵設施，住戶及建築工人及將來落成後之科研及工作人員只能依賴駕車及公共交通工具進出，故薄扶林區再次面臨每天都交通嚴重阻塞的境況。

此外，根據香港大學估算，預計未來將有約 15,000 人使用國際创新中心。即使不是這些人全部都會使用公共交通，但可以肯定的是，這將大大增加目前已呈現不足的交通負荷。

## 6. 缺乏事先適當的諮詢

港大未有按照其向城規會之承諾，必須進行事前諮詢，並沒有直接接觸碧瑤灣及其他在薄扶林區住宅的業主立案法團及居民作諮詢，沒了解居民意見。碧瑤灣的居民在諮詢截止日期前不到 10 天才經一位前任區議員通知這事件，港大及南區區議會完全沒有進行事前諮詢，漠視民意及對居民的影響。

## 7. 削弱斜坡穩定性

多年前，碧瑤灣旁的斜坡曾發生致命山泥傾瀉事故。此大規模的施工可能會大大削弱邊坡的穩定性，恐怕或有危及居民的生命安全的危機。

## 結論

薄扶林區居民並不反對政府及國家大力推動創科及科研的計劃，但港大提出一個不適合作大型發展的綠化帶斜坡作為創新中心的選址，明顯是一個錯誤的選擇。

姓名: 黃鳳如 (需填上香港身份證/護照所在的全名)

香港身份證/護照號碼: [REDACTED] (英文字母及首 3 個數字)

日期: 19/05/2024

電郵地址: [REDACTED]

通訊地址: [REDACTED]



## 反對在薄扶林興建港大國際创新中心

Submission Number:  
TPB/R/S/H10/22- S1626

本人反對城規會批准修改薄扶林分區計劃大綱核准圖編號: No. S/H10/22，理由如下:

### 1. 選址不當

位於靠近住宅區的綠化帶位置，包括：碧瑤灣和附近的其他屋苑，例如嘉林閣和沙宣道之住宅物業。完工後，碧瑤灣的許多居民將直接面對上層建築或一箭之遙的車輛通道。這些設施，如氮氣罐和實驗室在運作時可能對附近居民造成潛在危險。

鑑於創新思維上、中、下游互動的重要性，國際创新中心應設在新田科技城，以符合香港的最佳利益，這才對是一個明確且更好的選擇。

### 2. 成本極高

此位於陡峭的植被斜坡，如此大規模及艱巨的場地平整工程將耗資龐大，由納稅人承擔不必要支出。其他位置的價格可能會更具經濟效益。

現時此位置無異是採取一條更加艱難和漫長的道路來推進該項目，無助於香港科技事業的快速發展。

### 3. 規模龐大並大量砍伐樹木

國際创新中心規模龐大，擬從沙宣道至碧瑤灣跨距超過大約 500 米，需要砍伐約 2000 棵樹，這將嚴重降低這片優美土地的現有景觀和生態價值，亦令大量雀鳥、蝴蝶及其他生物失去棲息地，嚴重破壞大自然生態，亦不符合政府減炭的目標。

### 4. 施工期間嚴重擾民

在工程建設期間，此住宅區域之住戶將會面對嚴重噪音、灰塵滋擾、大型建築機器、泥頭車等大型車輛等或引至交通擠塞等難以忍受之情況。此外，建設工作將持續多久仍是未知數，在港大簡介會中，港大代表亦未能答覆何時完工的問題。

另外，鄰近地方亦會有多項建築工程，例如港大校園活化工程、華富村重建計劃、數碼港擴展計劃、瑪麗醫院重建工程等，本區路面交通需求極大，預計交通擠塞將會日益惡化。如有緊急事故如水災、火警，緊急救援車輛將無法儘快到達。

### 5. 車流量大幅增加

預計域多利道及薄扶林道在施工期間，將會出現嚴重交通堵塞，而且必然會伸延至落成之後。此區域沒有任何港鐵設施，住戶及建築工人及將來落成後之科研及工作人員只能依賴駕車及公共交通工具進出，故薄扶林區再次面臨每天都交通嚴重阻塞的境況。

此外，根據香港大學估算，預計未來將有約 15,000 人使用國際创新中心。即使不是這些人全部都會使用公共交通，但可以肯定的是，這將大大增加目前已呈現不足的交通負荷。

## 6. 缺乏事先適當的諮詢

港大未有按照其向城規會之承諾，必須進行事前諮詢，並沒有直接接觸碧瑤灣及其他在薄扶林區住宅的業主立案法團及居民作諮詢，沒了解居民意見。碧瑤灣的居民在諮詢截止日期前不到 10 天才經一位前任區議員通知這事件，港大及南區區議會完全沒有進行事前諮詢，漠視民意及對居民的影響。

## 7. 削弱斜坡穩定性

多年前，碧瑤灣旁的斜坡曾發生致命山泥傾瀉事故。此大規模的施工可能會大大削弱邊坡的穩定性，恐怕或有危及居民的生命安全的危機。

## 結論

薄扶林區居民並不反對政府及國家大力推動創科及科研的計劃，但港大提出一個不適合作大型發展的綠化帶斜坡作為創新中心的選址，明顯是一個錯誤的選擇。

姓名: 鄧志良 (需填上香港身份證/護照所在的全名)

香港身份證/護照號碼: [REDACTED] (英文字母及首 3 個數字)

日期: 17-5-2024

電郵地址: \_\_\_\_\_

通訊地址: [REDACTED]



## 反對在薄扶林興建港大國際创新中心

本人反對城規會批准修改薄扶林分區計劃大綱核准圖編號: No. S/H10/22，理由如下:

### 1. 選址不當

位於靠近住宅區的綠化帶位置，包括：碧瑤灣和附近的其他屋苑，例如嘉林閣和沙宣道之住宅物業。完工後，碧瑤灣的許多居民將直接面對上層建築或一箭之遙的車輛通道。這些設施，如氮氣罐和實驗室在運作時可能對附近居民造成潛在危險。

鑑於創新思維上、中、下游互動的重要性，國際创新中心應設在新田科技城，以符合香港的最佳利益，這才對是一個明確且更好的選擇。

### 2. 成本極高

此位於陡峭的植被斜坡，如此大規模及艱巨的場地平整工程將耗資龐大，由納稅人承擔不必要支出。其他位置的價格可能會更具經濟效益。

現時此位置無異是採取一條更加艱難和漫長的道路來推進該項目，無助於香港科技事業的快速發展。

### 3. 規模龐大並大量砍伐樹木

國際创新中心規模龐大，擬從沙宣道至碧瑤灣跨距超過大約 500 米，需要砍伐約 2000 棵樹，這將嚴重降低這片優美土地的現有景觀和生態價值，亦令大量雀鳥、蝴蝶及其他生物失去棲息地，嚴重破壞大自然生態，亦不符合政府減炭的目標。

### 4. 施工期間嚴重擾民

在工程建設期間，此住宅區域之住戶將會面對嚴重噪音、灰塵滋擾、大型建築機器、泥頭車等大型車輛等或引至交通擠塞等難以忍受之情況。此外，建設工作將持續多久仍是未知數，在港大簡介會中，港大代表亦未能答覆何時完工的問題。

另外，鄰近地方亦會有多項建築工程，例如港大校園活化工程、華富村重建計劃、數碼港擴展計劃、瑪麗醫院重建工程等，本區路面交通需求極大，預計交通擠塞將會日益惡化。如有緊急事故如水災、火警，緊急救援車輛將無法儘快到達。

### 5. 車流量大幅增加

預計域多利道及薄扶林道在施工期間，將會出現嚴重交通堵塞，而且必然會伸延至落成之後。此區域沒有任何港鐵設施，住戶及建築工人及將來落成後之科研及工作人員只能依賴駕車及公共交通工具進出，故薄扶林區再次面臨每天都交通嚴重阻塞的境況。

此外，根據香港大學估算，預計未來將有約 15,000 人使用國際创新中心。即使不是這些人全部都會使用公共交通，但可以肯定的是，這將大大增加目前已呈現不足的交通負荷。

## 6. 缺乏事先適當的諮詢

港大未有按照其向城規會之承諾，必須進行事前諮詢，並沒有直接接觸碧瑤灣及其他在薄扶林區住宅的業主立案法團及居民作諮詢，沒了解居民意見。碧瑤灣的居民在諮詢截止日期前不到 10 天才經一位前任區議員通知這事件，港大及南區區議會完全沒有進行事前諮詢，漠視民意及對居民的影響。

## 7. 削弱斜坡穩定性

多年前，碧瑤灣旁的斜坡曾發生致命山泥傾瀉事故。此大規模的施工可能會大大削弱邊坡的穩定性，恐怕或有危及居民的生命安全的危機。

## 結論

薄扶林區居民並不反對政府及國家大力推動創科及科研的計劃，但港大提出一個不適合作大型發展的綠化帶斜坡作為創新中心的選址，明顯是一個錯誤的選擇。

姓名: CHEUNG SAU LING (需填上香港身份證/護照所在的全名)

香港身份證/護照號碼: [REDACTED] (英文字母及首 3 個數字)

日期: 18/5/2024

電郵地址: [REDACTED]

通訊地址: [REDACTED]



## 反對在薄扶林興建港大國際创新中心

本人反對城規會批准修改薄扶林分區計劃大綱核准圖編號: No. S/H10/22，理由如下:

### 1. 選址不當

位於靠近住宅區的綠化帶位置，包括：碧瑤灣和附近的其他屋苑，例如嘉林閣和沙宣道之住宅物業。完工後，碧瑤灣的許多居民將直接面對上層建築或一箭之遙的車輛通道。這些設施，如氮氣罐和實驗室在運作時可能對附近居民造成潛在危險。

鑑於創新思維上、中、下游互動的重要性，國際创新中心應設在新田科技城，以符合香港的最佳利益，這才對是一個明確且更好的選擇。

### 2. 成本極高

此位於陡峭的植被斜坡，如此大規模及艱巨的場地平整工程將耗資龐大，由納稅人承擔不必要支出。其他位置的價格可能會更具經濟效益。

現時此位置無異是採取一條更加艱難和漫長的道路來推進該項目，無助於香港科技事業的快速發展。

### 3. 規模龐大並大量砍伐樹木

國際创新中心規模龐大，擬從沙宣道至碧瑤灣跨距超過大約 500 米，需要砍伐約 2000 棵樹，這將嚴重降低這片優美土地的現有景觀和生態價值，亦令大量雀鳥、蝴蝶及其他生物失去棲息地，嚴重破壞大自然生態，亦不符合政府減炭的目標。

### 4. 施工期間嚴重擾民

在工程建設期間，此住宅區域之住戶將會面對嚴重噪音、灰塵滋擾、大型建築機器、泥頭車等大型車輛等或引至交通擠塞等難以忍受之情況。此外，建設工作將持續多久仍是未知數，在港大簡介會中，港大代表亦未能答覆何時完工的問題。

另外，鄰近地方亦會有多項建築工程，例如港大校園活化工程、華富村重建計劃、數碼港擴展計劃、瑪麗醫院重建工程等，本區路面交通需求極大，預計交通擠塞將會日益惡化。如有緊急事故如水災、火警，緊急救援車輛將無法儘快到達。

### 5. 車流量大幅增加

預計域多利道及薄扶林道在施工期間，將會出現嚴重交通堵塞，而且必然會伸延至落成之後。此區域沒有任何港鐵設施，住戶及建築工人及將來落成後之科研及工作人員只能依賴駕車及公共交通工具進出，故薄扶林區再次面臨每天都交通嚴重阻塞的境況。

此外，根據香港大學估算，預計未來將有約 15,000 人使用國際创新中心。即使不是這些人全部都會使用公共交通，但可以肯定的是，這將大大增加目前已呈現不足的交通負荷。

## 6. 缺乏事先適當的諮詢

港大未有按照其向城規會之承諾，必須進行事前諮詢，並沒有直接接觸碧瑤灣及其他在薄扶林區住宅的業主立案法團及居民作諮詢，沒了解居民意見。碧瑤灣的居民在諮詢截止日期前不到 10 天才經一位前任區議員通知這事件，港大及南區區議會完全沒有進行事前諮詢，漠視民意及對居民的影響。

## 7. 削弱斜坡穩定性

多年前，碧瑤灣旁的斜坡曾發生致命山泥傾瀉事故。此大規模的施工可能會大大削弱邊坡的穩定性，恐怕或有危及居民的生命安全的危機。

## 結論

薄扶林區居民並不反對政府及國家大力推動創科及科研的計劃，但港大提出一個不適合作大型發展的綠化帶斜坡作為創新中心的選址，明顯是一個錯誤的選擇。

姓名: LAI SHUN MUI JOYCE (需填上香港身份證/護照所在的全名)

香港身份證/護照號碼: [REDACTED] (英文字母及首 3 個數字)

日期: 18/5/2024

電郵地址: [REDACTED]

通訊地址: [REDACTED]





## 反對在薄扶林興建港大國際创新中心

本人反對城規會批准修改薄扶林分區計劃大綱核准圖編號: No. S/H10/22，理由如下:

### 1. 選址不當

位於靠近住宅區的綠化帶位置，包括：碧瑤灣和附近的其他屋苑，例如嘉林閣和沙宣道之住宅物業。完工後，碧瑤灣的許多居民將直接面對上層建築或一箭之遙的車輛通道。這些設施，如氮氣罐和實驗室在運作時可能對附近居民造成潛在危險。

鑑於創新思維上、中、下游互動的重要性，國際创新中心應設在新田科技城，以符合香港的最佳利益，這才對是一個明確且更好的選擇。

### 2. 成本極高

此位於陡峭的植被斜坡，如此大規模及艱巨的場地平整工程將耗資龐大，由納稅人承擔不必要支出。其他位置的價格可能會更具經濟效益。

現時此位置無異是採取一條更加艱難和漫長的道路來推進該項目，無助於香港科技事業的快速發展。

### 3. 規模龐大並大量砍伐樹木

國際创新中心規模龐大，擬從沙宣道至碧瑤灣跨距超過大約 500 米，需要砍伐約 2000 棵樹，這將嚴重降低這片優美土地的現有景觀和生態價值，亦令大量雀鳥、蝴蝶及其他生物失去棲息地，嚴重破壞大自然生態，亦不符合政府減炭的目標。

### 4. 施工期間嚴重擾民

在工程建設期間，此住宅區域之住戶將會面對嚴重噪音、灰塵滋擾、大型建築機器、泥頭車等大型車輛等或引至交通擠塞等難以忍受之情況。此外，建設工作將持續多久仍是未知數，在港大簡介會中，港大代表亦未能答覆何時完工的問題。

另外，鄰近地方亦會有多項建築工程，例如港大校園活化工程、華富村重建計劃、數碼港擴展計劃、瑪麗醫院重建工程等，本區路面交通需求極大，預計交通擠塞將會日益惡化。如有緊急事故如水災、火警，緊急救援車輛將無法儘快到達。

### 5. 車流量大幅增加

預計域多利道及薄扶林道在施工期間，將會出現嚴重交通堵塞，而且必然會伸延至落成之後。此區域沒有任何港鐵設施，住戶及建築工人及將來落成後之科研及工作人員只能依賴駕車及公共交通工具進出，故薄扶林區再次面臨每天都交通嚴重阻塞的境況。

此外，根據香港大學估算，預計未來將有約 15,000 人使用國際创新中心。即使不是這些人全部都使用公共交通，但可以肯定的是，這將大大增加目前已呈現不足的交通負荷。

## 6. 缺乏事先適當的諮詢

港大未有按照其向城規會之承諾，必須進行事前諮詢，並沒有直接接觸碧瑤灣及其他在薄扶林區住宅的業主立案法團及居民作諮詢，沒了解居民意見。碧瑤灣的居民在諮詢截止日期前不到 10 天才經一位前任區議員通知這事件，港大及南區區議會完全沒有進行事前諮詢，漠視民意及對居民的影響。

## 7. 削弱斜坡穩定性

多年前，碧瑤灣旁的斜坡曾發生致命山泥傾瀉事故。此大規模的施工可能會大大削弱邊坡的穩定性，恐怕或有危及居民的生命安全的危機。

## 結論

薄扶林區居民並不反對政府及國家大力推動創科及科研的計劃，但港大提出一個不適合作大型發展的綠化帶斜坡作為創新中心的選址，明顯是一個錯誤的選擇。

姓名: Lenny Man Yee (需填上香港身份證/護照所在的全名)

香港身份證/護照號碼: [REDACTED] (英文字母及首 3 個數字)

日期: 19th May, 2024

電郵地址:

通訊地址:



## 反對在薄扶林興建港大國際创新中心

本人反對城規會批准修改薄扶林分區計劃大綱核准圖編號: No. S/H10/22，理由如下:

### 1. 選址不當

位於靠近住宅區的綠化帶位置，包括：碧瑤灣和附近的其他屋苑，例如嘉林閣和沙宣道之住宅物業。完工後，碧瑤灣的許多居民將直接面對上層建築或一箭之遙的車輛通道。這些設施，如氮氣罐和實驗室在運作時可能對附近居民造成潛在危險。

鑑於創新思維上、中、下游互動的重要性，國際创新中心應設在新田科技城，以符合香港的最佳利益，這才對是一個明確且更好的選擇。

### 2. 成本極高

此位於陡峭的植被斜坡，如此大規模及艱巨的場地平整工程將耗資龐大，由納稅人承擔不必要支出。其他位置的價格可能會更具經濟效益。

現時此位置無異是採取一條更加艱難和漫長的道路來推進該項目，無助於香港科技事業的快速發展。

### 3. 規模龐大並大量砍伐樹木

國際创新中心規模龐大，擬從沙宣道至碧瑤灣跨距超過大約 500 米，需要砍伐約 2000 棵樹，這將嚴重降低這片優美土地的現有景觀和生態價值，亦令大量雀鳥、蝴蝶及其他生物失去棲息地，嚴重破壞大自然生態，亦不符合政府減炭的目標。

### 4. 施工期間嚴重擾民

在工程建設期間，此住宅區域之住戶將會面對嚴重噪音、灰塵滋擾、大型建築機器、泥頭車等大型車輛等或引至交通擠塞等難以忍受之情況。此外，建設工作將持續多久仍是未知數，在港大簡介會中，港大代表亦未能答覆何時完工的問題。

另外，鄰近地方亦會有多項建築工程，例如港大校園活化工程、華富村重建計劃、數碼港擴展計劃、瑪麗醫院重建工程等，本區路面交通需求極大，預計交通擠塞將會日益惡化。如有緊急事故如水災、火警，緊急救援車輛將無法儘快到達。

### 5. 車流量大幅增加

預計域多利道及薄扶林道在施工期間，將會出現嚴重交通堵塞，而且必然會伸延至落成之後。此區域沒有任何港鐵設施，住戶及建築工人及將來落成後之科研及工作人員只能依賴駕車及公共交通工具進出，故薄扶林區再次面臨每天都交通嚴重阻塞的境況。

此外，根據香港大學估算，預計未來將有約 15,000 人使用國際创新中心。即使不是這些人全部都使用公共交通，但可以肯定的是，這將大大增加目前已呈現不足的交通負荷。

## 6. 缺乏事先適當的諮詢

港大未有按照其向城規會之承諾，必須進行事前諮詢，並沒有直接接觸碧瑤灣及其他在薄扶林區住宅的業主立案法團及居民作諮詢，沒了解居民意見。碧瑤灣的居民在諮詢截止日期前不到 10 天才經一位前任區議員通知這事件，港大及南區區議會完全沒有進行事前諮詢，漠視民意及對居民的影響。

## 7. 削弱斜坡穩定性

多年前，碧瑤灣旁的斜坡曾發生致命山泥傾瀉事故。此大規模的施工可能會大大削弱邊坡的穩定性，恐怕或有危及居民的生命安全的危機。

## 結論

薄扶林區居民並不反對政府及國家大力推動創科及科研的計劃，但港大提出一個不適合作大型發展的綠化帶斜坡作為創新中心的選址，明顯是一個錯誤的選擇。

姓名: See, Geok Lan (需填上香港身份證/護照所在的全名)

香港身份證/護照號碼: [REDACTED] (英文字母及首 3 個數字)

日期: 18/5/2024

電郵地址:

通訊地址:



## 反對在薄扶林興建港大國際创新中心

Submission Number:  
TPB/R/S/H10/22- S1631

本人反對城規會批准修改薄扶林分區計劃大綱核准圖編號: No. S/H10/22，理由如下:

### 1. 選址不當

位於靠近住宅區的綠化帶位置，包括：碧瑤灣和附近的其他屋苑，例如嘉林閣和沙宣道之住宅物業。完工後，碧瑤灣的許多居民將直接面對上層建築或一箭之遙的車輛通道。這些設施，如氮氣罐和實驗室在運作時可能對附近居民造成潛在危險。

鑑於創新思維上、中、下游互動的重要性，國際创新中心應設在新田科技城，以符合香港的最佳利益，這才對是一個明確且更好的選擇。

### 2. 成本極高

此位於陡峭的植被斜坡，如此大規模及艱巨的場地平整工程將耗資龐大，由納稅人承擔不必要支出。其他位置的價格可能會更具經濟效益。

現時此位置無異是採取一條更加艱難和漫長的道路來推進該項目，無助於香港科技事業的快速發展。

### 3. 規模龐大並大量砍伐樹木

國際创新中心規模龐大，擬從沙宣道至碧瑤灣跨距超過大約 500 米，需要砍伐約 2000 棵樹，這將嚴重降低這片優美土地的現有景觀和生態價值，亦令大量雀鳥、蝴蝶及其他生物失去棲息地，嚴重破壞大自然生態，亦不符合政府減炭的目標。

### 4. 施工期間嚴重擾民

在工程建設期間，此住宅區域之住戶將會面對嚴重噪音、灰塵滋擾、大型建築機器、泥頭車等大型車輛等或引至交通擠塞等難以忍受之情況。此外，建設工作將持續多久仍是未知數，在港大簡介會中，港大代表亦未能答覆何時完工的問題。

另外，鄰近地方亦會有多項建築工程，例如港大校園活化工程、華富村重建計劃、數碼港擴展計劃、瑪麗醫院重建工程等，本區路面交通需求極大，預計交通擠塞將會日益惡化。如有緊急事故如水災、火警，緊急救援車輛將無法儘快到達。

### 5. 車流量大幅增加

預計域多利道及薄扶林道在施工期間，將會出現嚴重交通堵塞，而且必然會伸延至落成之後。此區域沒有任何港鐵設施，住戶及建築工人及將來落成後之科研及工作人員只能依賴駕車及公共交通工具進出，故薄扶林區再次面臨每天都交通嚴重阻塞的境況。

此外，根據香港大學估算，預計未來將有約 15,000 人使用國際创新中心。即使不是這些人全部都使用公共交通，但可以肯定的是，這將大大增加目前已呈現不足的交通負荷。

## 6. 缺乏事先適當的諮詢

港大未有按照其向城規會之承諾，必須進行事前諮詢，並沒有直接接觸碧瑤灣及其他在薄扶林區住宅的業主立案法團及居民作諮詢，沒了解居民意見。碧瑤灣的居民在諮詢截止日期前不到 10 天才經一位前任區議員通知這事件，港大及南區區議會完全沒有進行事前諮詢，漠視民意及對居民的影響。

## 7. 削弱斜坡穩定性

多年前，碧瑤灣旁的斜坡曾發生致命山泥傾瀉事故。此大規模的施工可能會大大削弱邊坡的穩定性，恐怕或有危及居民的生命安全的危機。

## 結論

薄扶林區居民並不反對政府及國家大力推動創科及科研的計劃，但港大提出一個不適合作大型發展的綠化帶斜坡作為創新中心的選址，明顯是一個錯誤的選擇。


姓名: YEUNG HUNG BLO (需填上香港身份證/護照所在的全名)

香港身份證/護照號碼: [REDACTED] (英文字母及首 3 個數字)

日期: 19.5.2024

電郵地址:

通訊地址:



## 反對在薄扶林興建港大國際创新中心

Submission Number:  
TPB/R/S/H10/22- S1632

本人反對城規會批准修改薄扶林分區計劃大綱核准圖編號: No. S/H10/22，理由如下:

### 1. 選址不當

位於靠近住宅區的綠化帶位置，包括：碧瑤灣和附近的其他屋苑，例如嘉林閣和沙宣道之住宅物業。完工後，碧瑤灣的許多居民將直接面對上層建築或一箭之遙的車輛通道。這些設施，如氬氣罐和實驗室在運作時可能對附近居民造成潛在危險。

鑑於創新思維上、中、下游互動的重要性，國際创新中心應設在新田科技城，以符合香港的最佳利益，這才對是一個明確且更好的選擇。

### 2. 成本極高

此位於陡峭的植被斜坡，如此大規模及艱巨的場地平整工程將耗資龐大，由納稅人承擔不必要支出。其他位置的價格可能會更具經濟效益。

現時此位置無異是採取一條更加艱難和漫長的道路來推進該項目，無助於香港科技事業的快速發展。

### 3. 規模龐大並大量砍伐樹木

國際创新中心規模龐大，擬從沙宣道至碧瑤灣跨距超過大約 500 米，需要砍伐約 2000 棵樹，這將嚴重降低這片優美土地的現有景觀和生態價值，亦令大量雀鳥、蝴蝶及其他生物失去棲息地，嚴重破壞大自然生態，亦不符合政府減炭的目標。

### 4. 施工期間嚴重擾民

在工程建設期間，此住宅區域之住戶將會面對嚴重噪音、灰塵滋擾、大型建築機器、泥頭車等大型車輛等或引至交通擠塞等難以忍受之情況。此外，建設工作將持續多久仍是未知數，在港大簡介會中，港大代表亦未能答覆何時完工的問題。

另外，鄰近地方亦會有多項建築工程，例如港大校園活化工程、華富村重建計劃、數碼港擴展計劃、瑪麗醫院重建工程等，本區路面交通需求極大，預計交通擠塞將會日益惡化。如有緊急事故如水災、火警，緊急救援車輛將無法儘快到達。

### 5. 車流量大幅增加

預計域多利道及薄扶林道在施工期間，將會出現嚴重交通堵塞，而且必然會伸延至落成之後。此區域沒有任何港鐵設施，住戶及建築工人及將來落成後之科研及工作人員只能依賴駕車及公共交通工具進出，故薄扶林區再次面臨每天都交通嚴重阻塞的境況。

此外，根據香港大學估算，預計未來將有約 15,000 人使用國際创新中心。即使不是這些人全部都會使用公共交通，但可以肯定的是，這將大大增加目前已呈現不足的交通負荷。

## 6. 缺乏事先適當的諮詢

港大未有按照其向城規會之承諾，必須進行事前諮詢，並沒有直接接觸碧瑤灣及其他在薄扶林區住宅的業主立案法團及居民作諮詢，沒了解居民意見。碧瑤灣的居民在諮詢截止日期前不到 10 天才經一位前任區議員通知這事件，港大及南區區議會完全沒有進行事前諮詢，漠視民意及對居民的影響。

## 7. 削弱斜坡穩定性

多年前，碧瑤灣旁的斜坡曾發生致命山泥傾瀉事故。此大規模的施工可能會大大削弱邊坡的穩定性，恐怕或有危及居民的生命安全的危機。

## 結論

薄扶林區居民並不反對政府及國家大力推動創科及科研的計劃，但港大提出一個不適合作大型發展的綠化帶斜坡作為創新中心的選址，明顯是一個錯誤的選擇。

姓名: Olivier Gallimidi (需填上香港身份證/護照所在的全名)

香港身份證/護照號碼: [REDACTED] (英文字母及首 3 個數字)

日期: 16/05/2024

電郵地址: [REDACTED]

通訊地址: [REDACTED]





## 反對在薄扶林興建港大國際创新中心

Submission Number:  
TPB/R/S/H10/22- S1633

本人反對城規會批准修改薄扶林分區計劃大綱核准圖編號: No. S/H10/22，理由如下:

### 1. 選址不當

位於靠近住宅區的綠化帶位置，包括：碧瑤灣和附近的其他屋苑，例如嘉林閣和沙宣道之住宅物業。完工後，碧瑤灣的許多居民將直接面對上層建築或一箭之遙的車輛通道。這些設施，如氮氣罐和實驗室在運作時可能對附近居民造成潛在危險。

鑑於創新思維上、中、下游互動的重要性，國際创新中心應設在新田科技城，以符合香港的最佳利益，這才對是一個明確且更好的選擇。

### 2. 成本極高

此位於陡峭的植被斜坡，如此大規模及艱巨的場地平整工程將耗資龐大，由納稅人承擔不必要支出。其他位置的價格可能會更具經濟效益。

現時此位置無異是採取一條更加艱難和漫長的道路來推進該項目，無助於香港科技事業的快速發展。

### 3. 規模龐大並大量砍伐樹木

國際创新中心規模龐大，擬從沙宣道至碧瑤灣跨距超過大約 500 米，需要砍伐約 2000 棵樹，這將嚴重降低這片優美土地的現有景觀和生態價值，亦令大量雀鳥、蝴蝶及其他生物失去棲息地，嚴重破壞大自然生態，亦不符合政府減炭的目標。

### 4. 施工期間嚴重擾民

在工程建設期間，此住宅區域之住戶將會面對嚴重噪音、灰塵滋擾、大型建築機器、泥頭車等大型車輛等或引至交通擠塞等難以忍受之情況。此外，建設工作將持續多久仍是未知數，在港大簡介會中，港大代表亦未能答覆何時完工的問題。

另外，鄰近地方亦會有多項建築工程，例如港大校園活化工程、華富村重建計劃、數碼港擴展計劃、瑪麗醫院重建工程等，本區路面交通需求極大，預計交通擠塞將會日益惡化。如有緊急事故如水災、火警，緊急救援車輛將無法儘快到達。

### 5. 車流量大幅增加

預計域多利道及薄扶林道在施工期間，將會出現嚴重交通堵塞，而且必然會伸延至落成之後。此區域沒有任何港鐵設施，住戶及建築工人及將來落成後之科研及工作人員只能依賴駕車及公共交通工具進出，故薄扶林區再次面臨每天都交通嚴重阻塞的境況。

此外，根據香港大學估算，預計未來將有約 15,000 人使用國際创新中心。即使不是這些人全部都會使用公共交通，但可以肯定的是，這將大大增加目前已呈現不足的交通負荷。

## 6. 缺乏事先適當的諮詢

港大未有按照其向城規會之承諾，必須進行事前諮詢，並沒有直接接觸碧瑤灣及其他在薄扶林區住宅的業主立案法團及居民作諮詢，沒了解居民意見。碧瑤灣的居民在諮詢截止日期前不到 10 天才經一位前任區議員通知這事件，港大及南區區議會完全沒有進行事前諮詢，漠視民意及對居民的影響。

## 7. 削弱斜坡穩定性

多年前，碧瑤灣旁的斜坡曾發生致命山泥傾瀉事故。此大規模的施工可能會大大削弱邊坡的穩定性，恐怕或有危及居民的生命安全的危機。

## 結論

薄扶林區居民並不反對政府及國家大力推動創科及科研的計劃，但港大提出一個不適合作大型發展的綠化帶斜坡作為創新中心的選址，明顯是一個錯誤的選擇。

姓名: HAMID, MUNEEBA ADNAN (需填上香港身份證/護照所在的全名)

香港身份證/護照號碼: [REDACTED] (英文字母及首 3 個數字)

日期: 19. MAY. 24

電郵地址:

通訊地址:



# 反對在薄扶林興建港大國際创新中心

Submission Number:  
TPB/R/S/H10/22- S1634

本人反對城規會批准修改薄扶林分區計劃大綱核准圖編號: No. S/H10/22，理由如下:

## 1. 選址不當

位於靠近住宅區的綠化帶位置，包括：碧瑤灣和附近的其他屋苑，例如嘉林閣和沙宣道之住宅物業。完工後，碧瑤灣的許多居民將直接面對上層建築或一箭之遙的車輛通道。這些設施，如氮氣罐和實驗室在運作時可能對附近居民造成潛在危險。

鑑於創新思維上、中、下游互動的重要性，國際创新中心應設在新田科技城，以符合香港的最佳利益，這才對是一個明確且更好的選擇。

## 2. 成本極高

此位於陡峭的植被斜坡，如此大規模及艱巨的場地平整工程將耗資龐大，由納稅人承擔不必要支出。其他位置的價格可能會更具經濟效益。

現時此位置無異是採取一條更加艱難和漫長的道路來推進該項目，無助於香港科技事業的快速發展。

## 3. 規模龐大並大量砍伐樹木

國際创新中心規模龐大，擬從沙宣道至碧瑤灣跨距超過大約 500 米，需要砍伐約 2000 棵樹，這將嚴重降低這片優美土地的現有景觀和生態價值，亦令大量雀鳥、蝴蝶及其他生物失去棲息地，嚴重破壞大自然生態，亦不符合政府減炭的目標。

## 4. 施工期間嚴重擾民

在工程建設期間，此住宅區域之住戶將會面對嚴重噪音、灰塵滋擾、大型建築機器、泥頭車等大型車輛等或引至交通擠塞等難以忍受之情況。此外，建設工作將持續多久仍是未知數，在港大簡介會中，港大代表亦未能答覆何時完工的問題。

另外，鄰近地方亦會有多項建築工程，例如港大校園活化工程、華富村重建計劃、數碼港擴展計劃、瑪麗醫院重建工程等，本區路面交通需求極大，預計交通擠塞將會日益惡化。如有緊急事故如水災、火警，緊急救援車輛將無法儘快到達。

## 5. 車流量大幅增加

預計域多利道及薄扶林道在施工期間，將會出現嚴重交通堵塞，而且必然會伸延至落成之後。此區域沒有任何港鐵設施，住戶及建築工人及將來落成後之科研及工作人員只能依賴駕車及公共交通工具進出，故薄扶林區再次面臨每天都交通嚴重阻塞的境況。

此外，根據香港大學估算，預計未來將有約 15,000 人使用國際创新中心。即使不是這些人全部都會使用公共交通，但可以肯定的是，這將大大增加目前已呈現不足的交通負荷。

## 6. 缺乏事先適當的諮詢

港大未有按照其向城規會之承諾，必須進行事前諮詢，並沒有直接接觸碧瑤灣及其他在薄扶林區住宅的業主立案法團及居民作諮詢，沒了解居民意見。碧瑤灣的居民在諮詢截止日期前不到 10 天才經一位前任區議員通知這事件，港大及南區區議會完全沒有進行事前諮詢，漠視民意及對居民的影響。

## 7. 削弱斜坡穩定性

多年前，碧瑤灣旁的斜坡曾發生致命山泥傾瀉事故。此大規模的施工可能會大大削弱邊坡的穩定性，恐怕或有危及居民的生命安全的危機。

## 結論

薄扶林區居民並不反對政府及國家大力推動創科及科研的計劃，但港大提出一個不適合作大型發展的綠化帶斜坡作為創新中心的選址，明顯是一個錯誤的選擇。

詹曦桐

姓名: \_\_\_\_\_ (需填上香港身份證/護照所在的全名)

香港身份證/護照號碼: \_\_\_\_\_ (英文字母及首 3 個數字)

日期: May 19, 2024

電郵地址: \_\_\_\_\_

通訊地址: \_\_\_\_\_



## 反對在薄扶林興建港大國際创新中心

Submission Number:  
TPB/R/S/H10/22- S1635

本人反對城規會批准修改薄扶林分區計劃大綱核准圖編號: No. S/H10/22，理由如下:

### 1. 選址不當

位於靠近住宅區的綠化帶位置，包括：碧瑤灣和附近的其他屋苑，例如嘉林閣和沙宣道之住宅物業。完工後，碧瑤灣的許多居民將直接面對上層建築或一箭之遙的車輛通道。這些設施，如氮氣罐和實驗室在運作時可能對附近居民造成潛在危險。

鑑於創新思維上、中、下游互動的重要性，國際创新中心應設在新田科技城，以符合香港的最佳利益，這才對是一個明確且更好的選擇。

### 2. 成本極高

此位於陡峭的植被斜坡，如此大規模及艱巨的場地平整工程將耗資龐大，由納稅人承擔不必要支出。其他位置的價格可能會更具經濟效益。

現時此位置無異是採取一條更加艱難和漫長的道路來推進該項目，無助於香港科技事業的快速發展。

### 3. 規模龐大並大量砍伐樹木

國際创新中心規模龐大，擬從沙宣道至碧瑤灣跨距超過大約 500 米，需要砍伐約 2000 棵樹，這將嚴重降低這片優美土地的現有景觀和生態價值，亦令大量雀鳥、蝴蝶及其他生物失去棲息地，嚴重破壞大自然生態，亦不符合政府減炭的目標。

### 4. 施工期間嚴重擾民

在工程建設期間，此住宅區域之住戶將會面對嚴重噪音、灰塵滋擾、大型建築機器、泥頭車等大型車輛等或引至交通擠塞等難以忍受之情況。此外，建設工作將持續多久仍是未知數，在港大簡介會中，港大代表亦未能答覆何時完工的問題。

另外，鄰近地方亦會有多項建築工程，例如港大校園活化工程、華富村重建計劃、數碼港擴展計劃、瑪麗醫院重建工程等，本區路面交通需求極大，預計交通擠塞將會日益惡化。如有緊急事故如水災、火警，緊急救援車輛將無法儘快到達。

### 5. 車流量大幅增加

預計域多利道及薄扶林道在施工期間，將會出現嚴重交通堵塞，而且必然會伸延至落成之後。此區域沒有任何港鐵設施，住戶及建築工人及將來落成後之科研及工作人員只能依賴駕車及公共交通工具進出，故薄扶林區再次面臨每天都交通嚴重阻塞的境況。

此外，根據香港大學估算，預計未來將有約 15,000 人使用國際创新中心。即使不是這些人全部都會使用公共交通，但可以肯定的是，這將大大增加目前已呈現不足的交通負荷。

## 6. 缺乏事先適當的諮詢

港大未有按照其向城規會之承諾，必須進行事前諮詢，並沒有直接接觸碧瑤灣及其他在薄扶林區住宅的業主立案法團及居民作諮詢，沒了解居民意見。碧瑤灣的居民在諮詢截止日期前不到 10 天才經一位前任區議員通知這事件，港大及南區區議會完全沒有進行事前諮詢，漠視民意及對居民的影響。

## 7. 削弱斜坡穩定性

多年前，碧瑤灣旁的斜坡曾發生致命山泥傾瀉事故。此大規模的施工可能會大大削弱邊坡的穩定性，恐怕或有危及居民的生命安全的危機。

## 結論

薄扶林區居民並不反對政府及國家大力推動創科及科研的計劃，但港大提出一個不適合作大型發展的綠化帶斜坡作為創新中心的選址，明顯是一個錯誤的選擇。

姓名: TSANG SHUI BUN (需填上香港身份證/護照所在的全名)

香港身份證/護照號碼: [REDACTED] (英文字母及首 3 個數字)

日期: 17-5-2024

電郵地址: \_\_\_\_\_

通訊地址: [REDACTED]



本人反對城規會批准修改薄扶林分區計劃大綱核准圖編號: No. S/H10/22，理由如下:

### 1. 選址不當

位於靠近住宅區的綠化帶位置，包括：碧瑤灣和附近的其他屋苑，例如嘉林閣和沙宣道之住宅物業。完工後，碧瑤灣的許多居民將直接面對上層建築或一箭之遙的車輛通道。這些設施，如氮氣罐和實驗室在運作時可能對附近居民造成潛在危險。

鑑於創新思維上、中、下游互動的重要性，國際创新中心應設在新田科技城，以符合香港的最佳利益，這才對是一個明確且更好的選擇。

### 2. 成本極高

此位於陡峭的植被斜坡，如此大規模及艱巨的場地平整工程將耗資龐大，由納稅人承擔不必要支出。其他位置的價格可能會更具經濟效益。

現時此位置無異是採取一條更加艱難和漫長的道路來推進該項目，無助於香港科技事業的快速發展。

### 3. 規模龐大並大量砍伐樹木

國際创新中心規模龐大，擬從沙宣道至碧瑤灣跨距超過大約 500 米，需要砍伐約 2000 棵樹，這將嚴重降低這片優美土地的現有景觀和生態價值，亦令大量雀鳥、蝴蝶及其他生物失去棲息地，嚴重破壞大自然生態，亦不符合政府減炭的目標。

### 4. 施工期間嚴重擾民

在工程建設期間，此住宅區域之住戶將會面對嚴重噪音、灰塵滋擾、大型建築機器、泥頭車等大型車輛等或引至交通擠塞等難以忍受之情況。此外，建設工作將持續多久仍是未知數，在港大簡介會中，港大代表亦未能答覆何時完工的問題。

另外，鄰近地方亦會有多項建築工程，例如港大校園活化工程、華富村重建計劃、數碼港擴展計劃、瑪麗醫院重建工程等，本區路面交通需求極大，預計交通擠塞將會日益惡化。如有緊急事故如水災、火警，緊急救援車輛將無法儘快到達。

### 5. 車流量大幅增加

預計域多利道及薄扶林道在施工期間，將會出現嚴重交通堵塞，而且必然會伸延至落成之後。此區域沒有任何港鐵設施，住戶及建築工人及將來落成後之科研及工作人員只能依賴駕車及公共交通工具進出，故薄扶林區再次面臨每天都交通嚴重阻塞的境況。

此外，根據香港大學估算，預計未來將有約 15,000 人使用國際创新中心。即使不是這些人全部都會使用公共交通，但可以肯定的是，這將大大增加目前已呈現不足的交通負荷。

**6. 缺乏事先適當的諮詢**

港大未有按照其向城規會之承諾，必須進行事前諮詢，並沒有直接接觸碧瑤灣及其他在薄扶林區住宅的業主立案法團及居民作諮詢，沒了解居民意見。碧瑤灣的居民在諮詢截止日期前不到 10 天才經一位前任區議員通知這事件，港大及南區區議會完全沒有進行事前諮詢，漠視民意及對居民的影響。

**7. 削弱斜坡穩定性**

多年前，碧瑤灣旁的斜坡曾發生致命山泥傾瀉事故。此大規模的施工可能會大大削弱邊坡的穩定性，恐怕或有危及居民的生命安全的危機。

**結論**

薄扶林區居民並不反對政府及國家大力推動創科及科研的計劃，但港大提出一個不適合作大型發展的綠化帶斜坡作為創新中心的選址，明顯是一個錯誤的選擇。

姓名: 謝紹豪 (需填上香港身份證/護照所在的全名)

香港身份證/護照號碼: [REDACTED] (英文字母及首 3 個數字)

日期: 19-5-2024

電郵地址: [REDACTED]

通訊地址: \_\_\_\_\_  
\_\_\_\_\_





## 反對在薄扶林興建港大國際创新中心

本人反對城規會批准修改薄扶林分區計劃大綱核准圖編號: No. S/H10/22，理由如下:

### 1. 選址不當

位於靠近住宅區的綠化帶位置，包括：碧瑤灣和附近的其他屋苑，例如嘉林閣和沙宣道之住宅物業。完工後，碧瑤灣的許多居民將直接面對上層建築或一箭之遙的車輛通道。這些設施，如氮氣罐和實驗室在運作時可能對附近居民造成潛在危險。

鑑於創新思維上、中、下游互動的重要性，國際创新中心應設在新田科技城，以符合香港的最佳利益，這才對是一個明確且更好的選擇。

### 2. 成本極高

此位於陡峭的植被斜坡，如此大規模及艱巨的場地平整工程將耗資龐大，由納稅人承擔不必要支出。其他位置的價格可能會更具經濟效益。

現時此位置無異是採取一條更加艱難和漫長的道路來推進該項目，無助於香港科技事業的快速發展。

### 3. 規模龐大並大量砍伐樹木

國際创新中心規模龐大，擬從沙宣道至碧瑤灣跨距超過大約 500 米，需要砍伐約 2000 棵樹，這將嚴重降低這片優美土地的現有景觀和生態價值，亦令大量雀鳥、蝴蝶及其他生物失去棲息地，嚴重破壞大自然生態，亦不符合政府減炭的目標。

### 4. 施工期間嚴重擾民

在工程建設期間，此住宅區域之住戶將會面對嚴重噪音、灰塵滋擾、大型建築機器、泥頭車等大型車輛等或引至交通擠塞等難以忍受之情況。此外，建設工作將持續多久仍是未知數，在港大簡介會中，港大代表亦未能答覆何時完工的問題。

另外，鄰近地方亦會有多項建築工程，例如港大校園活化工程、華富村重建計劃、數碼港擴展計劃、瑪麗醫院重建工程等，本區路面交通需求極大，預計交通擠塞將會日益惡化。如有緊急事故如水災、火警，緊急救援車輛將無法儘快到達。

### 5. 車流量大幅增加

預計域多利道及薄扶林道在施工期間，將會出現嚴重交通堵塞，而且必然會伸延至落成之後。此區域沒有任何港鐵設施，住戶及建築工人及將來落成後之科研及工作人員只能依賴駕車及公共交通工具進出，故薄扶林區再次面臨每天都交通嚴重阻塞的境況。

此外，根據香港大學估算，預計未來將有約 15,000 人使用國際创新中心。即使不是這些人全部都使用公共交通，但可以肯定的是，這將大大增加目前已呈現不足的交通負荷。

## 6. 缺乏事先適當的諮詢

港大未有按照其向城規會之承諾，必須進行事前諮詢，並沒有直接接觸碧瑤灣及其他在薄扶林區住宅的業主立案法團及居民作諮詢，沒了解居民意見。碧瑤灣的居民在諮詢截止日期前不到 10 天才經一位前任區議員通知這事件，港大及南區區議會完全沒有進行事前諮詢，漠視民意及對居民的影響。

## 7. 削弱斜坡穩定性

多年前，碧瑤灣旁的斜坡曾發生致命山泥傾瀉事故。此大規模的施工可能會大大削弱邊坡的穩定性，恐怕或有危及居民的生命安全的危機。

## 結論

薄扶林區居民並不反對政府及國家大力推動創科及科研的計劃，但港大提出一個不適合作大型發展的綠化帶斜坡作為創新中心的選址，明顯是一個錯誤的選擇。

姓名: Bo Sin Mui (需填上香港身份證/護照所在的全名)

香港身份證/護照號碼: [REDACTED] (英文字母及首 3 個數字)

日期: 20-5-2024

電郵地址:

通訊地址:



## 反對在薄扶林興建港大國際创新中心

本人反對城規會批准修改薄扶林分區計劃大綱核准圖編號: No. S/H10/22, 理由如下:

### 1. 選址不當

位於靠近住宅區的綠化帶位置, 包括: 碧瑤灣和附近的其他屋苑, 例如嘉林閣和沙宣道之住宅物業。完工後, 碧瑤灣的許多居民將直接面對上層建築或一箭之遙的車輛通道。這些設施, 如氮氣罐和實驗室在運作時可能對附近居民造成潛在危險。

鑑於創新思維上、中、下游互動的重要性, 國際创新中心應設在新田科技城, 以符合香港的最佳利益, 這才對是一個明確且更好的選擇。

### 2. 成本極高

此位於陡峭的植被斜坡, 如此大規模及艱巨的場地平整工程將耗資龐大, 由納稅人承擔不必要支出。其他位置的價格可能會更具經濟效益。

現時此位置無異是採取一條更加艱難和漫長的道路來推進該項目, 無助於香港科技事業的快速發展。

### 3. 規模龐大並大量砍伐樹木

國際创新中心規模龐大, 擬從沙宣道至碧瑤灣跨距超過大約 500 米, 需要砍伐約 2000 棵樹, 這將嚴重降低這片優美土地的現有景觀和生態價值, 亦令大量雀鳥、蝴蝶及其他生物失去棲息地, 嚴重破壞大自然生態, 亦不符合政府減炭的目標。

### 4. 施工期間嚴重擾民

在工程建設期間, 此住宅區域之住戶將會面對嚴重噪音、灰塵滋擾、大型建築機器、泥頭車等大型車輛等或引至交通擠塞等難以忍受之情況。此外, 建設工作將持續多久仍是未知數, 在港大簡介會中, 港大代表亦未能答覆何時完工的問題。

另外, 鄰近地方亦會有多項建築工程, 例如港大校園活化工程、華富村重建計劃、數碼港擴展計劃、瑪麗醫院重建工程等, 本區路面交通需求極大, 預計交通擠塞將會日益惡化。如有緊急事故如水災、火警, 緊急救援車輛將無法儘快到達。

### 5. 車流量大幅增加

預計域多利道及薄扶林道在施工期間, 將會出現嚴重交通堵塞, 而且必然會伸延至落成之後。此區域沒有任何港鐵設施, 住戶及建築工人及將來落成後之科研及工作人員只能依賴駕車及公共交通工具進出, 故薄扶林區再次面臨每天都交通嚴重阻塞的境況。

此外, 根據香港大學估算, 預計未來將有約 15,000 人使用國際创新中心。即使不是這些人全部都會使用公共交通, 但可以肯定的是, 這將大大增加目前已呈現不足的交通負荷。

## 6. 缺乏事先適當的諮詢

港大未有按照其向城規會之承諾，必須進行事前諮詢，並沒有直接接觸碧瑤灣及其他在薄扶林區住宅的業主立案法團及居民作諮詢，沒了解居民意見。碧瑤灣的居民在諮詢截止日期前不到 10 天才經一位前任區議員通知這事件，港大及南區區議會完全沒有進行事前諮詢，漠視民意及對居民的影響。

## 7. 削弱斜坡穩定性

多年前，碧瑤灣旁的斜坡曾發生致命山泥傾瀉事故。此大規模的施工可能會大大削弱邊坡的穩定性，恐怕或有危及居民的生命安全的危機。

## 結論

薄扶林區居民並不反對政府及國家大力推動創科及科研的計劃，但港大提出一個不適合作大型發展的綠化帶斜坡作為創新中心的選址，明顯是一個錯誤的選擇。


姓名: Cheng Hui Yee (需填上香港身份證/護照所在的全名)

香港身份證/護照號碼: [REDACTED] (英文字母及首 3 個數字)

日期: 20-5-2024

電郵地址:

通訊地址:



## 反對在薄扶林興建港大國際创新中心

Submission Number:  
TPB/R/S/H10/22- S1639

本人反對城規會批准修改薄扶林分區計劃大綱核准圖編號: No. S/H10/22，理由如下:

### 1. 選址不當

位於靠近住宅區的綠化帶位置，包括：碧瑤灣和附近的其他屋苑，例如嘉林閣和沙宣道之住宅物業。完工後，碧瑤灣的許多居民將直接面對上層建築或一箭之遙的車輛通道。這些設施，如氣罐和實驗室在運作時可能對附近居民造成潛在危險。

鑑於創新思維上、中、下游互動的重要性，國際创新中心應設在新田科技城，以符合香港的最佳利益，這才對是一個明確且更好的選擇。

### 2. 成本極高

此位於陡峭的植被斜坡，如此大規模及艱巨的場地平整工程將耗資龐大，由納稅人承擔不必要支出。其他位置的價格可能會更具經濟效益。

現時此位置無異是採取一條更加艱難和漫長的道路來推進該項目，無助於香港科技事業的快速發展。

### 3. 規模龐大並大量砍伐樹木

國際创新中心規模龐大，擬從沙宣道至碧瑤灣跨距超過大約 500 米，需要砍伐約 2000 棵樹，這將嚴重降低這片優美土地的現有景觀和生態價值，亦令大量雀鳥、蝴蝶及其他生物失去棲息地，嚴重破壞大自然生態，亦不符合政府減炭的目標。

### 4. 施工期間嚴重擾民

在工程建設期間，此住宅區域之住戶將會面對嚴重噪音、灰塵滋擾、大型建築機器、泥頭車等大型車輛等或引至交通擠塞等難以忍受之情況。此外，建設工作將持續多久仍是未知數，在港大簡介會中，港大代表亦未能答覆何時完工的問題。

另外，鄰近地方亦會有多項建築工程，例如港大校園活化工程、華富村重建計劃、數碼港擴展計劃、瑪麗醫院重建工程等，本區路面交通需求極大，預計交通擠塞將會日益惡化。如有緊急事故如水災、火警，緊急救援車輛將無法儘快到達。

### 5. 車流量大幅增加

預計域多利道及薄扶林道在施工期間，將會出現嚴重交通堵塞，而且必然會伸延至落成之後。此區域沒有任何港鐵設施，住戶及建築工人及將來落成後之科研及工作人員只能依賴駕車及公共交通工具進出，故薄扶林區再次面臨每天都交通嚴重阻塞的境況。

此外，根據香港大學估算，預計未來將有約 15,000 人使用國際创新中心。即使不是這些人全部都會使用公共交通，但可以肯定的是，這將大大增加目前已呈現不足的交通負荷。

## 6. 缺乏事先適當的諮詢

港大未有按照其向城規會之承諾，必須進行事前諮詢，並沒有直接接觸碧瑤灣及其他在薄扶林區住宅的業主立案法團及居民作諮詢，沒了解居民意見。碧瑤灣的居民在諮詢截止日期前不到 10 天才經一位前任區議員通知這事件，港大及南區區議會完全沒有進行事前諮詢，漠視民意及對居民的影響。

## 7. 削弱斜坡穩定性

多年前，碧瑤灣旁的斜坡曾發生致命山泥傾瀉事故。此大規模的施工可能會大大削弱邊坡的穩定性，恐怕或有危及居民的生命安全的危機。

## 結論

薄扶林區居民並不反對政府及國家大力推動創科及科研的計劃，但港大提出一個不適合作大型發展的綠化帶斜坡作為創新中心的選址，明顯是一個錯誤的選擇。

姓名: Chan Cheuk Lun (需填上香港身份證/護照所在的全名)

香港身份證/護照號碼: [REDACTED] (英文字母及首 3 個數字)

日期: 2015/2024

電郵地址: \_\_\_\_\_

通訊地址: [REDACTED]



## 反對在薄扶林興建港大國際创新中心

本人反對城規會批准修改薄扶林分區計劃大綱核准圖編號: No. S/H10/22，理由如下:

### 1. 選址不當

位於靠近住宅區的綠化帶位置，包括：碧瑤灣和附近的其他屋苑，例如嘉林閣和沙宣道之住宅物業。完工後，碧瑤灣的許多居民將直接面對上層建築或一箭之遙的車輛通道。這些設施，如氮氣罐和實驗室在運作時可能對附近居民造成潛在危險。

鑑於創新思維上、中、下游互動的重要性，國際创新中心應設在新田科技城，以符合香港的最佳利益，這才對是一個明確且更好的選擇。

### 2. 成本極高

此位於陡峭的植被斜坡，如此大規模及艱巨的場地平整工程將耗資龐大，由納稅人承擔不必要支出。其他位置的價格可能會更具經濟效益。

現時此位置無異是採取一條更加艱難和漫長的道路來推進該項目，無助於香港科技事業的快速發展。

### 3. 規模龐大並大量砍伐樹木

國際创新中心規模龐大，擬從沙宣道至碧瑤灣跨距超過大約 500 米，需要砍伐約 2000 棵樹，這將嚴重降低這片優美土地的現有景觀和生態價值，亦令大量雀鳥、蝴蝶及其他生物失去棲息地，嚴重破壞大自然生態，亦不符合政府減炭的目標。

### 4. 施工期間嚴重擾民

在工程建設期間，此住宅區域之住戶將會面對嚴重噪音、灰塵滋擾、大型建築機器、泥頭車等大型車輛等或引至交通擠塞等難以忍受之情況。此外，建設工作將持續多久仍是未知數，在港大簡介會中，港大代表亦未能答覆何時完工的問題。

另外，鄰近地方亦會有多項建築工程，例如港大校園活化工程、華富村重建計劃、數碼港擴展計劃、瑪麗醫院重建工程等，本區路面交通需求極大，預計交通擠塞將會日益惡化。如有緊急事故如水災、火警，緊急救援車輛將無法儘快到達。

### 5. 車流量大幅增加

預計域多利道及薄扶林道在施工期間，將會出現嚴重交通堵塞，而且必然會伸延至落成之後。此區域沒有任何港鐵設施，住戶及建築工人及將來落成後之科研及工作人員只能依賴駕車及公共交通工具進出，故薄扶林區再次面臨每天都交通嚴重阻塞的境況。

此外，根據香港大學估算，預計未來將有約 15,000 人使用國際创新中心。即使不是這些人全部都會使用公共交通，但可以肯定的是，這將大大增加目前已呈現不足的交通負荷。

## 6. 缺乏事先適當的諮詢

港大未有按照其向城規會之承諾，必須進行事前諮詢，並沒有直接接觸碧瑤灣及其他在薄扶林區住宅的業主立案法團及居民作諮詢，沒了解居民意見。碧瑤灣的居民在諮詢截止日期前不到 10 天才經一位前任區議員通知這事件，港大及南區區議會完全沒有進行事前諮詢，漠視民意及對居民的影響。

## 7. 削弱斜坡穩定性

多年前，碧瑤灣旁的斜坡曾發生致命山泥傾瀉事故。此大規模的施工可能會大大削弱邊坡的穩定性，恐怕或有危及居民的生命安全的危機。

## 結論

薄扶林區居民並不反對政府及國家大力推動創科及科研的計劃，但港大提出一個不適合作大型發展的綠化帶斜坡作為創新中心的選址，明顯是一個錯誤的選擇。

姓名: 李詠潔 (需填上香港身份證/護照所在的全名)

香港身份證/護照號碼: [REDACTED] (英文字母及首 3 個數字)

日期: 20/5/2024

電郵地址: [REDACTED]

通訊地址: [REDACTED]





## 反對在薄扶林興建港大國際创新中心

本人反對城規會批准修改薄扶林分區計劃大綱核准圖編號: No. S/H10/22，理由如下:

### 1. 選址不當

位於靠近住宅區的綠化帶位置，包括：碧瑤灣和附近的其他屋苑，例如嘉林閣和沙宣道之住宅物業。完工後，碧瑤灣的許多居民將直接面對上層建築或一箭之遙的車輛通道。這些設施，如氮氣罐和實驗室在運作時可能對附近居民造成潛在危險。

鑑於創新思維上、中、下游互動的重要性，國際创新中心應設在新田科技城，以符合香港的最佳利益，這才對是一個明確且更好的選擇。

### 2. 成本極高

此位於陡峭的植被斜坡，如此大規模及艱巨的場地平整工程將耗資龐大，由納稅人承擔不必要支出。其他位置的價格可能會更具經濟效益。

現時此位置無異是採取一條更加艱難和漫長的道路來推進該項目，無助於香港科技事業的快速發展。

### 3. 規模龐大並大量砍伐樹木

國際创新中心規模龐大，擬從沙宣道至碧瑤灣跨距超過大約 500 米，需要砍伐約 2000 棵樹，這將嚴重降低這片優美土地的現有景觀和生態價值，亦令大量雀鳥、蝴蝶及其他生物失去棲息地，嚴重破壞大自然生態，亦不符合政府減炭的目標。

### 4. 施工期間嚴重擾民

在工程建設期間，此住宅區域之住戶將會面對嚴重噪音、灰塵滋擾、大型建築機器、泥頭車等大型車輛等或引至交通擠塞等難以忍受之情況。此外，建設工作將持續多久仍是未知數，在港大簡介會中，港大代表亦未能答覆何時完工的問題。

另外，鄰近地方亦會有多項建築工程，例如港大校園活化工程、華富村重建計劃、數碼港擴展計劃、瑪麗醫院重建工程等，本區路面交通需求極大，預計交通擠塞將會日益惡化。如有緊急事故如水災、火警，緊急救援車輛將無法儘快到達。

### 5. 車流量大幅增加

預計域多利道及薄扶林道在施工期間，將會出現嚴重交通堵塞，而且必然會伸延至落成之後。此區域沒有任何港鐵設施，住戶及建築工人及將來落成後之科研及工作人員只能依賴駕車及公共交通工具進出，故薄扶林區再次面臨每天都交通嚴重阻塞的境況。

此外，根據香港大學估算，預計未來將有約 15,000 人使用國際创新中心。即使不是這些人全部都使用公共交通，但可以肯定的是，這將大大增加目前已呈現不足的交通負荷。

## 6. 缺乏事先適當的諮詢

港大未有按照其向城規會之承諾，必須進行事前諮詢，並沒有直接接觸碧瑤灣及其他在薄扶林區住宅的業主立案法團及居民作諮詢，沒了解居民意見。碧瑤灣的居民在諮詢截止日期前不到 10 天才經一位前任區議員通知這事件，港大及南區區議會完全沒有進行事前諮詢，漠視民意及對居民的影響。

## 7. 削弱斜坡穩定性

多年前，碧瑤灣旁的斜坡曾發生致命山泥傾瀉事故。此大規模的施工可能會大大削弱邊坡的穩定性，恐怕或有危及居民的生命安全的危機。

## 結論

薄扶林區居民並不反對政府及國家大力推動創科及科研的計劃，但港大提出一個不適合作大型發展的綠化帶斜坡作為創新中心的選址，明顯是一個錯誤的選擇。

姓名: LAM CHI KONG LAWRENCE (需填上香港身份證/護照所在的全名)

香港身份證/護照號碼: [REDACTED] (英文字母及首 3 個數字)

日期: 20th May, 2024.

電郵地址: [REDACTED]

通訊地址: [REDACTED]



## 反對在薄扶林興建港大國際创新中心

Submission Number:  
TPB/R/S/H10/22- S1642

本人反對城規會批准修改薄扶林分區計劃大綱核准圖編號: No. S/H10/22，理由如下:

### 1. 選址不當

位於靠近住宅區的綠化帶位置，包括：碧瑤灣和附近的其他屋苑，例如嘉林閣和沙宣道之住宅物業。完工後，碧瑤灣的許多居民將直接面對上層建築或一箭之遙的車輛通道。這些設施，如氮氣罐和實驗室在運作時可能對附近居民造成潛在危險。

鑑於創新思維上、中、下游互動的重要性，國際创新中心應設在新田科技城，以符合香港的最佳利益，這才對是一個明確且更好的選擇。

### 2. 成本極高

此位於陡峭的植被斜坡，如此大規模及艱巨的場地平整工程將耗資龐大，由納稅人承擔不必要支出。其他位置的價格可能會更具經濟效益。

現時此位置無異是採取一條更加艱難和漫長的道路來推進該項目，無助於香港科技事業的快速發展。

### 3. 規模龐大並大量砍伐樹木

國際创新中心規模龐大，擬從沙宣道至碧瑤灣跨距超過大約 500 米，需要砍伐約 2000 棵樹，這將嚴重降低這片優美土地的現有景觀和生態價值，亦令大量雀鳥、蝴蝶及其他生物失去棲息地，嚴重破壞大自然生態，亦不符合政府減炭的目標。

### 4. 施工期間嚴重擾民

在工程建設期間，此住宅區域之住戶將會面對嚴重噪音、灰塵滋擾、大型建築機器、泥頭車等大型車輛等或引至交通擠塞等難以忍受之情況。此外，建設工作將持續多久仍是未知數，在港大簡介會中，港大代表亦未能答覆何時完工的問題。

另外，鄰近地方亦會有多項建築工程，例如港大校園活化工程、華富村重建計劃、數碼港擴展計劃、瑪麗醫院重建工程等，本區路面交通需求極大，預計交通擠塞將會日益惡化。如有緊急事故如水災、火警，緊急救援車輛將無法儘快到達。

### 5. 車流量大幅增加

預計域多利道及薄扶林道在施工期間，將會出現嚴重交通堵塞，而且必然會伸延至落成之後。此區域沒有任何港鐵設施，住戶及建築工人及將來落成後之科研及工作人員只能依賴駕車及公共交通工具進出，故薄扶林區再次面臨每天都交通嚴重阻塞的境況。

此外，根據香港大學估算，預計未來將有約 15,000 人使用國際创新中心。即使不是這些人全部都會使用公共交通，但可以肯定的是，這將大大增加目前已呈現不足的交通負荷。

## 6. 缺乏事先適當的諮詢

港大未有按照其向城規會之承諾，必須進行事前諮詢，並沒有直接接觸碧瑤灣及其他在薄扶林區住宅的業主立案法團及居民作諮詢，沒了解居民意見。碧瑤灣的居民在諮詢截止日期前不到 10 天才經一位前任區議員通知這事件，港大及南區區議會完全沒有進行事前諮詢，漠視民意及對居民的影響。

## 7. 削弱斜坡穩定性

多年前，碧瑤灣旁的斜坡曾發生致命山泥傾瀉事故。此大規模的施工可能會大大削弱邊坡的穩定性，恐怕或有危及居民的生命安全的危機。

## 結論

薄扶林區居民並不反對政府及國家大力推動創科及科研的計劃，但港大提出一個不適合大型發展的綠化帶斜坡作為創新中心的選址，明顯是一個錯誤的選擇。

姓名: LO SEEN TSING SUE (需填上香港身份證/護照所在的全名)

香港身份證/護照號碼: [REDACTED] (英文字母及首 3 個數字)

日期: 18-05-2024

電郵地址:

通訊地址:



本人反對城規會批准修改薄扶林分區計劃大綱核准圖編號: No. S/H10/22，理由如下:

## 1. 選址不當

位於靠近住宅區的綠化帶位置，包括：碧瑤灣和附近的其他屋苑，例如嘉林閣和沙宣道之住宅物業。完工後，碧瑤灣的許多居民將直接面對上層建築或一箭之遙的車輛通道。這些設施，如氮氣罐和實驗室在運作時可能對附近居民造成潛在危險。

鑑於創新思維上、中、下游互動的重要性，國際创新中心應設在新田科技城，以符合香港的最佳利益，這才對是一個明確且更好的選擇。

## 2. 成本極高

此位於陡峭的植被斜坡，如此大規模及艱巨的場地平整工程將耗資龐大，由納稅人承擔不必要支出。其他位置的價格可能會更具經濟效益。

現時此位置無異是採取一條更加艱難和漫長的道路來推進該項目，無助於香港科技事業的快速發展。

## 3. 規模龐大並大量砍伐樹木

國際创新中心規模龐大，擬從沙宣道至碧瑤灣跨距超過大約 500 米，需要砍伐約 2000 棵樹，這將嚴重降低這片優美土地的現有景觀和生態價值，亦令大量雀鳥、蝴蝶及其他生物失去棲息地，嚴重破壞大自然生態，亦不符合政府減炭的目標。

## 4. 施工期間嚴重擾民

在工程建設期間，此住宅區域之住戶將會面對嚴重噪音、灰塵滋擾、大型建築機器、泥頭車等大型車輛等或引至交通擠塞等難以忍受之情況。此外，建設工作將持續多久仍是未知數，在港大簡介會中，港大代表亦未能答覆何時完工的問題。

另外，鄰近地方亦會有多項建築工程，例如港大校園活化工程、華富村重建計劃、數碼港擴展計劃、瑪麗醫院重建工程等，本區路面交通需求極大，預計交通擠塞將會日益惡化。如有緊急事故如水災、火警，緊急救援車輛將無法儘快到達。

## 5. 車流量大幅增加

預計域多利道及薄扶林道在施工期間，將會出現嚴重交通堵塞，而且必然會伸延至落成之後。此區域沒有任何港鐵設施，住戶及建築工人及將來落成後之科研及工作人員只能依賴駕車及公共交通工具進出，故薄扶林區再次面臨每天都交通嚴重阻塞的境況。

此外，根據香港大學估算，預計未來將有約 15,000 人使用國際创新中心。即使不是這些人全部都會使用公共交通，但可以肯定的是，這將大大增加目前已呈現不足的交通負荷。

## 6. 缺乏事先適當的諮詢

港大未有按照其向城規會之承諾，必須進行事前諮詢，並沒有直接接觸碧瑤灣及其他在薄扶林區住宅的業主立案法團及居民作諮詢，沒了解居民意見。碧瑤灣的居民在諮詢截止日期前不到 10 天才經一位前任區議員通知這事件，港大及南區區議會完全沒有進行事前諮詢，漠視民意及對居民的影響。

## 7. 削弱斜坡穩定性

多年前，碧瑤灣旁的斜坡曾發生致命山泥傾瀉事故。此大規模的施工可能會大大削弱邊坡的穩定性，恐怕或有危及居民的生命安全的危機。

## 結論

薄扶林區居民並不反對政府及國家大力推動創科及科研的計劃，但港大提出一個不適合作大型發展的綠化帶斜坡作為創新中心的選址，明顯是一個錯誤的選擇。

姓名: LUI SING LEUNG (需填上香港身份證/護照所在的全名)

香港身份證/護照號碼: [REDACTED] (英文字母及首 3 個數字)

日期: 18-5-2024

電郵地址: [REDACTED]

通訊地址: [REDACTED]



## 反對在薄扶林興建港大國際创新中心

Submission Number:  
TPB/R/S/H10/22- S1644

本人反對城規會批准修改薄扶林分區計劃大綱核准圖編號: No. S/H10/22，理由如下:

### 1. 選址不當

位於靠近住宅區的綠化帶位置，包括：碧瑤灣和附近的其他屋苑，例如嘉林閣和沙宣道之住宅物業。完工後，碧瑤灣的許多居民將直接面對上層建築或一箭之遙的車輛通道。這些設施，如氮氣罐和實驗室在運作時可能對附近居民造成潛在危險。

鑑於創新思維上、中、下游互動的重要性，國際创新中心應設在新田科技城，以符合香港的最佳利益，這才對是一個明確且更好的選擇。

### 2. 成本極高

此位於陡峭的植被斜坡，如此大規模及艱巨的場地平整工程將耗資龐大，由納稅人承擔不必要支出。其他位置的價格可能會更具經濟效益。

現時此位置無異是採取一條更加艱難和漫長的道路來推進該項目，無助於香港科技事業的快速發展。

### 3. 規模龐大並大量砍伐樹木

國際创新中心規模龐大，擬從沙宣道至碧瑤灣跨距超過大約 500 米，需要砍伐約 2000 棵樹，這將嚴重降低這片優美土地的現有景觀和生態價值，亦令大量雀鳥、蝴蝶及其他生物失去棲息地，嚴重破壞大自然生態，亦不符合政府減碳的目標。

### 4. 施工期間嚴重擾民

在工程建設期間，此住宅區域之住戶將會面對嚴重噪音、灰塵滋擾、大型建築機器、泥頭車等大型車輛等或引至交通擠塞等難以忍受之情況。此外，建設工作將持續多久仍是未知數，在港大簡介會中，港大代表亦未能答覆何時完工的問題。

另外，鄰近地方亦會有多項建築工程，例如港大校園活化工程、華富村重建計劃、數碼港擴展計劃、瑪麗醫院重建工程等，本區路面交通需求極大，預計交通擠塞將會日益惡化。如有緊急事故如水災、火警，緊急救援車輛將無法儘快到達。

### 5. 車流量大幅增加

預計域多利道及薄扶林道在施工期間，將會出現嚴重交通堵塞，而且必然會伸延至落成之後。此區域沒有任何港鐵設施，住戶及建築工人及將來落成後之科研及工作人員只能依賴駕車及公共交通工具進出，故薄扶林區再次面臨每天都交通嚴重阻塞的境況。

此外，根據香港大學估算，預計未來將有約 15,000 人使用國際创新中心。即使不是這些人全部都會使用公共交通，但可以肯定的是，這將大大增加目前已呈現不足的交通負荷。

## 6. 缺乏事先適當的諮詢

港大未有按照其向城規會之承諾，必須進行事前諮詢，並沒有直接接觸碧瑤灣及其他在薄扶林區住宅的業主立案法團及居民作諮詢，沒了解居民意見。碧瑤灣的居民在諮詢截止日期前不到 10 天才經一位前任區議員通知這事件，港大及南區區議會完全沒有進行事前諮詢，漠視民意及對居民的影響。

## 7. 削弱斜坡穩定性

多年前，碧瑤灣旁的斜坡曾發生致命山泥傾瀉事故。此大規模的施工可能會大大削弱邊坡的穩定性，恐怕或有危及居民的生命安全的危機。

## 結論

薄扶林區居民並不反對政府及國家大力推動創科及科研的計劃，但港大提出一個不適合大型發展的綠化帶斜坡作為創新中心的選址，明顯是一個錯誤的選擇。

姓名: TAM PHILIP DAN HUNG (需填上香港身份證/護照所在的全名)

香港身份證/護照號碼: [REDACTED] (英文字母及首 3 個數字)

日期: 05/18/2024

電郵地址:

通訊地址:





## 反對在薄扶林興建港大國際創新中心

本人反對城規會批准修改薄扶林分區計劃大綱核准圖編號: No. S/H10/22，理由如下:

### 1. 選址不當

位於靠近住宅區的綠化帶位置，包括：碧瑤灣和附近的其他屋苑，例如嘉林閣和沙宣道之住宅物業。完工後，碧瑤灣的許多居民將直接面對上層建築或一箭之遙的車輛通道。這些設施，如氬氣罐和實驗室在運作時可能對附近居民造成潛在危險。

鑑於創新思維上、中、下游互動的重要性，國際創新中心應設在新田科技城，以符合香港的最佳利益，這才對是一個明確且更好的選擇。

### 2. 成本極高

此位於陡峭的植被斜坡，如此大規模及艱巨的場地平整工程將耗資龐大，由納稅人承擔不必要支出。其他位置的價格可能會更具經濟效益。

現時此位置無異是採取一條更加艱難和漫長的道路來推進該項目，無助於香港科技事業的快速發展。

### 3. 規模龐大並大量砍伐樹木

國際創新中心規模龐大，擬從沙宣道至碧瑤灣跨距超過大約 500 米，需要砍伐約 2000 棵樹，這將嚴重降低這片優美土地的現有景觀和生態價值，亦令大量雀鳥、蝴蝶及其他生物失去棲息地，嚴重破壞大自然生態，亦不符合政府減炭的目標。

### 4. 施工期間嚴重擾民

在工程建設期間，此住宅區域之住戶將會面對嚴重噪音、灰塵滋擾、大型建築機器、泥頭車等大型車輛等或引至交通擠塞等難以忍受之情況。此外，建設工作將持續多久仍是未知數，在港大簡介會中，港大代表亦未能答覆何時完工的問題。

另外，鄰近地方亦會有多項建築工程，例如港大校園活化工程、華富村重建計劃、數碼港擴展計劃、瑪麗醫院重建工程等，本區路面交通需求極大，預計交通擠塞將會日益惡化。如有緊急事故如水災、火警，緊急救援車輛將無法儘快到達。

### 5. 車流量大幅增加

預計域多利道及薄扶林道在施工期間，將會出現嚴重交通堵塞，而且必然會伸延至落成之後。此區域沒有任何港鐵設施，住戶及建築工人及將來落成後之科研及工作人員只能依賴駕車及公共交通工具進出，故薄扶林區再次面臨每天都交通嚴重阻塞的境況。

此外，根據香港大學估算，預計未來將有約 15,000 人使用國際創新中心。即使不是這些人全部都會使用公共交通，但可以肯定的是，這將大大增加目前已呈現不足的交通負荷。

## 6. 缺乏事先適當的諮詢

港大未有按照其向城規會之承諾，必須進行事前諮詢，並沒有直接接觸碧瑤灣及其他在薄扶林區住宅的業主立案法團及居民作諮詢，沒了解居民意見。碧瑤灣的居民在諮詢截止日期前不到 10 天才經一位前任區議員通知這事件，港大及南區區議會完全沒有進行事前諮詢，漠視民意及對居民的影響。

## 7. 削弱斜坡穩定性

多年前，碧瑤灣旁的斜坡曾發生致命山泥傾瀉事故。此大規模的施工可能會大大削弱邊坡的穩定性，恐怕或有危及居民的生命安全的危機。

## 結論

薄扶林區居民並不反對政府及國家大力推動創科及科研的計劃，但港大提出一個不適合作大型發展的綠化帶斜坡作為創新中心的選址，明顯是一個錯誤的選擇。

姓名: Law Yuen Yan (需填上香港身份證/護照所在的全名)

香港身份證/護照號碼: [REDACTED] (英文字母及首 3 個數字)

日期: 19/5/2024

電郵地址: \_\_\_\_\_

通訊地址: [REDACTED]



## 反對在薄扶林興建港大國際创新中心

Submission Number:  
TPB/R/S/H10/22- S1646

本人反對城規會批准修改薄扶林分區計劃大綱核准圖編號: No. S/H10/22，理由如下:

### 1. 選址不當

位於靠近住宅區的綠化帶位置，包括：碧瑤灣和附近的其他屋苑，例如嘉林閣和沙宣道之住宅物業。完工後，碧瑤灣的許多居民將直接面對上層建築或一箭之遙的車輛通道。這些設施，如氮氣罐和實驗室在運作時可能對附近居民造成潛在危險。

鑑於創新思維上、中、下游互動的重要性，國際创新中心應設在新田科技城，以符合香港的最佳利益，這才對是一個明確且更好的選擇。

### 2、成本極高

此位於陡峭的植被斜坡，如此大規模及艱巨的場地平整工程將耗資龐大，由納稅人承擔不必要支出。其他位置的價格可能會更具經濟效益。

現時此位置無異是採取一條更加艱難和漫長的道路來推進該項目，無助於香港科技事業的快速發展。

### 3. 規模龐大並大量砍伐樹木

國際创新中心規模龐大，擬從沙宣道至碧瑤灣跨距超過大約 500 米，需要砍伐約 2000 棵樹，這將嚴重降低這片優美土地的現有景觀和生態價值，亦令大量雀鳥、蝴蝶及其他生物失去棲息地，嚴重破壞大自然生態，亦不符合政府減炭的目標。

### 4. 施工期間嚴重擾民

在工程建設期間，此住宅區域之住戶將會面對嚴重噪音、灰塵滋擾、大型建築機器、泥頭車等大型車輛等或引至交通擠塞等難以忍受之情況。此外，建設工作將持續多久仍是未知數，在港大簡介會中，港大代表亦未能答覆何時完工的問題。

另外，鄰近地方亦會有多項建築工程，例如港大校園活化工程、華富村重建計劃、數碼港擴展計劃、瑪麗醫院重建工程等，本區路面交通需求極大，預計交通擠塞將會日益惡化。如有緊急事故如水災、火警，緊急救援車輛將無法儘快到達。

### 5.車流量大幅增加

預計域多利道及薄扶林道在施工期間，將會出現嚴重交通堵塞，而且必然會伸延至落成之後。此區域沒有任何港鐵設施，住戶及建築工人及將來落成後之科研及工作人員只能依賴駕車及公共交通工具進出，故薄扶林區再次面臨每天都交通嚴重阻塞的境況。

此外，根據香港大學估算，預計未來將有約 15,000 人使用國際创新中心。即使不是這些人全部都會使用公共交通，但可以肯定的是，這將大大增加目前已呈現不足的交通負荷。

## 6. 缺乏事先適當的諮詢

港大未有按照其向城規會之承諾，必須進行事前諮詢，並沒有直接接觸碧瑤灣及其他在薄扶林區住宅的業主立案法團及居民作諮詢，沒了解居民意見。碧瑤灣的居民在諮詢截止日期前不到 10 天才經一位前任區議員通知這事件，港大及南區區議會完全沒有進行事前諮詢，漠視民意及對居民的影響。

## 7. 削弱斜坡穩定性

多年前，碧瑤灣旁的斜坡曾發生致命山泥傾瀉事故。此大規模的施工可能會大大削弱邊坡的穩定性，恐怕或有危及居民的生命安全的危機。

## 結論

薄扶林區居民並不反對政府及國家大力推動創科及科研的計劃，但港大提出一個不適合作大型發展的綠化帶斜坡作為創新中心的選址，明顯是一個錯誤的選擇。

姓名: 李樹榮 (需填上香港身份證/護照所在的全名)

香港身份證/護照號碼: [REDACTED] (英文字母及首 3 個數字)

日期: 20/5/2024

電郵地址: [REDACTED]

通訊地址: [REDACTED]



## 反對在薄扶林興建港大國際创新中心

本人反對城規會批准修改薄扶林分區計劃大綱核准圖編號: No. S/H10/22，理由如下:

### 1. 選址不當

位於靠近住宅區的綠化帶位置，包括：碧瑤灣和附近的其他屋苑，例如嘉林閣和沙宣道之住宅物業。完工後，碧瑤灣的許多居民將直接面對上層建築或一箭之遙的車輛通道。這些設施，如氮氣罐和實驗室在運作時可能對附近居民造成潛在危險。

鑑於創新思維上、中、下游互動的重要性，國際创新中心應設在新田科技城，以符合香港的最佳利益，這才對是一個明確且更好的選擇。

### 2. 成本極高

此位於陡峭的植被斜坡，如此大規模及艱巨的場地平整工程將耗資龐大，由納稅人承擔不必要支出。其他位置的價格可能會更具經濟效益。

現時此位置無異是採取一條更加艱難和漫長的道路來推進該項目，無助於香港科技事業的快速發展。

### 3. 規模龐大並大量砍伐樹木

國際创新中心規模龐大，擬從沙宣道至碧瑤灣跨距超過大約 500 米，需要砍伐約 2000 棵樹，這將嚴重降低這片優美土地的現有景觀和生態價值，亦令大量雀鳥、蝴蝶及其他生物失去棲息地，嚴重破壞大自然生態，亦不符合政府減碳的目標。

### 4. 施工期間嚴重擾民

在工程建設期間，此住宅區域之住戶將會面對嚴重噪音、灰塵滋擾、大型建築機器、泥頭車等大型車輛等或引至交通擠塞等難以忍受之情況。此外，建設工作將持續多久仍是未知數，在港大簡介會中，港大代表亦未能答覆何時完工的問題。

另外，鄰近地方亦會有多項建築工程，例如港大校園活化工程、華富村重建計劃、數碼港擴展計劃、瑪麗醫院重建工程等，本區路面交通需求極大，預計交通擠塞將會日益惡化。如有緊急事故如水災、火警，緊急救援車輛將無法儘快到達。

### 5. 車流量大幅增加

預計域多利道及薄扶林道在施工期間，將會出現嚴重交通堵塞，而且必然會伸延至落成之後。此區域沒有任何港鐵設施，住戶及建築工人及將來落成後之科研及工作人員只能依賴駕車及公共交通工具進出，故薄扶林區再次面臨每天都交通嚴重阻塞的境況。

此外，根據香港大學估算，預計未來將有約 15,000 人使用國際创新中心。即使不是這些人全部都使用公共交通，但可以肯定的是，這將大大增加目前已呈現不足的交通負荷。

## 6. 缺乏事先適當的諮詢

港大未有按照其向城規會之承諾，必須進行事前諮詢，並沒有直接接觸碧瑤灣及其他在薄扶林區住宅的業主立案法團及居民作諮詢，沒了解居民意見。碧瑤灣的居民在諮詢截止日期前不到 10 天才經一位前任區議員通知這事件，港大及南區區議會完全沒有進行事前諮詢，漠視民意及對居民的影響。

## 7. 削弱斜坡穩定性

多年前，碧瑤灣旁的斜坡曾發生致命山泥傾瀉事故。此大規模的施工可能會大大削弱邊坡的穩定性，恐怕或有危及居民的生命安全的危機。

## 結論

薄扶林區居民並不反對政府及國家大力推動創科及科研的計劃，但港大提出一個不適合大型發展的綠化帶斜坡作為創新中心的選址，明顯是一個錯誤的選擇。

姓名: Chan Ka Lon (需填上香港身份證/護照所在的全名)

香港身份證/護照號碼: [REDACTED] (英文字母及首 3 個數字)

日期: May 18, 2024

電郵地址: [REDACTED]

通訊地址: [REDACTED]



## 反對在薄扶林興建港大國際创新中心

Submission Number:  
TPB/R/S/H10/22- S1648

本人反對城規會批准修改薄扶林分區計劃大綱核准圖編號: No. S/H10/22，理由如下:

### 1. 選址不當

位於靠近住宅區的綠化帶位置，包括：碧瑤灣和附近的其他屋苑，例如嘉林閣和沙宣道之住宅物業。完工後，碧瑤灣的許多居民將直接面對上層建築或一箭之遙的車輛通道。這些設施，如氮氣罐和實驗室在運作時可能對附近居民造成潛在危險。

鑑於創新思維上、中、下游互動的重要性，國際创新中心應設在新田科技城，以符合香港的最佳利益，這才對是一個明確且更好的選擇。

### 2. 成本極高

此位於陡峭的植被斜坡，如此大規模及艱巨的場地平整工程將耗資龐大，由納稅人承擔不必要支出。其他位置的價格可能會更具經濟效益。

現時此位置無異是採取一條更加艱難和漫長的道路來推進該項目，無助於香港科技事業的快速發展。

### 3. 規模龐大並大量砍伐樹木

國際创新中心規模龐大，擬從沙宣道至碧瑤灣跨距超過大約 500 米，需要砍伐約 2000 棵樹，這將嚴重降低這片優美土地的現有景觀和生態價值，亦令大量雀鳥、蝴蝶及其他生物失去棲息地，嚴重破壞大自然生態，亦不符合政府減炭的目標。

### 4. 施工期間嚴重擾民

在工程建設期間，此住宅區域之住戶將會面對嚴重噪音、灰塵滋擾、大型建築機器、泥頭車等大型車輛等或引至交通擠塞等難以忍受之情況。此外，建設工作將持續多久仍是未知數，在港大簡介會中，港大代表亦未能答覆何時完工的問題。

另外，鄰近地方亦會有多項建築工程，例如港大校園活化工程、華富村重建計劃、數碼港擴展計劃、瑪麗醫院重建工程等，本區路面交通需求極大，預計交通擠塞將會日益惡化。如有緊急事故如水災、火警，緊急救援車輛將無法儘快到達。

### 5. 車流量大幅增加

預計域多利道及薄扶林道在施工期間，將會出現嚴重交通堵塞，而且必然會伸延至落成之後。此區域沒有任何港鐵設施，住戶及建築工人及將來落成後之科研及工作人員只能依賴駕車及公共交通工具進出，故薄扶林區再次面臨每天都交通嚴重阻塞的境況。

此外，根據香港大學估算，預計未來將有約 15,000 人使用國際创新中心。即使不是這些人全部都會使用公共交通，但可以肯定的是，這將大大增加目前已呈現不足的交通負荷。

## 6. 缺乏事先適當的諮詢

港大未有按照其向城規會之承諾，必須進行事前諮詢，並沒有直接接觸碧瑤灣及其他在薄扶林區住宅的業主立案法團及居民作諮詢，沒了解居民意見。碧瑤灣的居民在諮詢截止日期前不到 10 天才經一位前任區議員通知這事件，港大及南區區議會完全沒有進行事前諮詢，漠視民意及對居民的影響。

## 7. 削弱斜坡穩定性

多年前，碧瑤灣旁的斜坡曾發生致命山泥傾瀉事故。此大規模的施工可能會大大削弱邊坡的穩定性，恐怕或有危及居民的生命安全的危機。

## 結論

薄扶林區居民並不反對政府及國家大力推動創科及科研的計劃，但港大提出一個不適合作大型發展的綠化帶斜坡作為創新中心的選址，明顯是一個錯誤的選擇。

姓名: Julie Ong Wan (需填上香港身份證/護照所在的全名)

香港身份證/護照號碼: [REDACTED] (英文字母及首 3 個數字)

日期: 19/5/2024

電郵地址: [REDACTED]

通訊地址: [REDACTED]





## 反對在薄扶林興建港大國際创新中心

本人反對城規會批准修改薄扶林分區計劃大綱核准圖編號: No. S/H10/22，理由如下:

### 1. 選址不當

位於靠近住宅區的綠化帶位置，包括：碧瑤灣和附近的其他屋苑，例如嘉林閣和沙宣道之住宅物業。完工後，碧瑤灣的許多居民將直接面對上層建築或一箭之遙的車輛通道。這些設施，如氮氣罐和實驗室在運作時可能對附近居民造成潛在危險。

鑑於創新思維上、中、下游互動的重要性，國際创新中心應設在新田科技城，以符合香港的最佳利益，這才對是一個明確且更好的選擇。

### 2. 成本極高

此位於陡峭的植被斜坡，如此大規模及艱巨的場地平整工程將耗資龐大，由納稅人承擔不必要支出。其他位置的價格可能會更具經濟效益。

現時此位置無異是採取一條更加艱難和漫長的道路來推進該項目，無助於香港科技事業的快速發展。

### 3. 規模龐大並大量砍伐樹木

國際创新中心規模龐大，擬從沙宣道至碧瑤灣跨距超過大約 500 米，需要砍伐約 2000 棵樹，這將嚴重降低這片優美土地的現有景觀和生態價值，亦令大量雀鳥、蝴蝶及其他生物失去棲息地，嚴重破壞大自然生態，亦不符合政府減炭的目標。

### 4. 施工期間嚴重擾民

在工程建設期間，此住宅區域之住戶將會面對嚴重噪音、灰塵滋擾、大型建築機器、泥頭車等大型車輛等或引至交通擠塞等難以忍受之情況。此外，建設工作將持續多久仍是未知數，在港大簡介會中，港大代表亦未能答覆何時完工的問題。

另外，鄰近地方亦會有多項建築工程，例如港大校園活化工程、華富村重建計劃、數碼港擴展計劃、瑪麗醫院重建工程等，本區路面交通需求極大，預計交通擠塞將會日益惡化。如有緊急事故如水災、火警，緊急救援車輛將無法儘快到達。

### 5. 車流量大幅增加

預計域多利道及薄扶林道在施工期間，將會出現嚴重交通堵塞，而且必然會伸延至落成之後。此區域沒有任何港鐵設施，住戶及建築工人及將來落成後之科研及工作人員只能依賴駕車及公共交通工具進出，故薄扶林區再次面臨每天都交通嚴重阻塞的境況。

此外，根據香港大學估算，預計未來將有約 15,000 人使用國際创新中心。即使不是這些人全部都會使用公共交通，但可以肯定的是，這將大大增加目前已呈現不足的交通負荷。

## 6. 缺乏事先適當的諮詢

港大未有按照其向城規會之承諾，必須進行事前諮詢，並沒有直接接觸碧瑤灣及其他在薄扶林區住宅的業主立案法團及居民作諮詢，沒了解居民意見。碧瑤灣的居民在諮詢截止日期前不到 10 天才經一位前任區議員通知這事件，港大及南區區議會完全沒有進行事前諮詢，漠視民意及對居民的影響。

## 7. 削弱斜坡穩定性

多年前，碧瑤灣旁的斜坡曾發生致命山泥傾瀉事故。此大規模的施工可能會大大削弱邊坡的穩定性，恐怕或有危及居民的生命安全的危機。

## 結論

薄扶林區居民並不反對政府及國家大力推動創科及科研的計劃，但港大提出一個不適合作大型發展的綠化帶斜坡作為創新中心的選址，明顯是一個錯誤的選擇。

姓名: PAUL ZHI GUANG WEN (需填上香港身份證/護照所在的全名)

香港身份證/護照號碼: [REDACTED] (英文字母及首 3 個數字)

日期: 5/19/2024

電郵地址: \_\_\_\_\_

通訊地址: [REDACTED]



## 反對在薄扶林興建港大國際创新中心

本人反對城規會批准修改薄扶林分區計劃大綱核准圖編號: No. S/H10/22，理由如下:

### 1. 選址不當

位於靠近住宅區的綠化帶位置，包括：碧瑤灣和附近的其他屋苑，例如嘉林閣和沙宣道之住宅物業。完工後，碧瑤灣的許多居民將直接面對上層建築或一箭之遙的車輛通道。這些設施，如氮氣罐和實驗室在運作時可能對附近居民造成潛在危險。

鑑於創新思維上、中、下游互動的重要性，國際创新中心應設在新田科技城，以符合香港的最佳利益，這才對是一個明確且更好的選擇。

### 2. 成本極高

此位於陡峭的植被斜坡，如此大規模及艱巨的場地平整工程將耗資龐大，由納稅人承擔不必要支出。其他位置的價格可能會更具經濟效益。

現時此位置無異是採取一條更加艱難和漫長的道路來推進該項目，無助於香港科技事業的快速發展。

### 3. 規模龐大並大量砍伐樹木

國際创新中心規模龐大，擬從沙宣道至碧瑤灣跨距超過大約 500 米，需要砍伐約 2000 棵樹，這將嚴重降低這片優美土地的現有景觀和生態價值，亦令大量雀鳥、蝴蝶及其他生物失去棲息地，嚴重破壞大自然生態，亦不符合政府減炭的目標。

### 4. 施工期間嚴重擾民

在工程建設期間，此住宅區域之住戶將會面對嚴重噪音、灰塵滋擾、大型建築機器、泥頭車等大型車輛等或引至交通擠塞等難以忍受之情況。此外，建設工作將持續多久仍是未知數，在港大簡介會中，港大代表亦未能答覆何時完工的問題。

另外，鄰近地方亦會有多項建築工程，例如港大校園活化工程、華富村重建計劃、數碼港擴展計劃、瑪麗醫院重建工程等，本區路面交通需求極大，預計交通擠塞將會日益惡化。如有緊急事故如水災、火警，緊急救援車輛將無法儘快到達。

### 5. 車流量大幅增加

預計域多利道及薄扶林道在施工期間，將會出現嚴重交通堵塞，而且必然會伸延至落成之後。此區域沒有任何港鐵設施，住戶及建築工人及將來落成後之科研及工作人員只能依賴駕車及公共交通工具進出，故薄扶林區再次面臨每天都交通嚴重阻塞的境況。

此外，根據香港大學估算，預計未來將有約 15,000 人使用國際创新中心。即使不是這些人全部都會使用公共交通，但可以肯定的是，這將大大增加目前已呈現不足的交通負荷。

## 6. 缺乏事先適當的諮詢

港大未有按照其向城規會之承諾，必須進行事前諮詢，並沒有直接接觸碧瑤灣及其他在薄扶林區住宅的業主立案法團及居民作諮詢，沒了解居民意見。碧瑤灣的居民在諮詢截止日期前不到 10 天才經一位前任區議員通知這事件，港大及南區區議會完全沒有進行事前諮詢，漠視民意及對居民的影響。

## 7. 削弱斜坡穩定性

多年前，碧瑤灣旁的斜坡曾發生致命山泥傾瀉事故。此大規模的施工可能會大大削弱邊坡的穩定性，恐怕或有危及居民的生命安全的危機。

## 結論

薄扶林區居民並不反對政府及國家大力推動創科及科研的計劃，但港大提出一個不適合作大型發展的綠化帶斜坡作為創新中心的選址，明顯是一個錯誤的選擇。

姓名: Montero, Divine Grace Solias (需填上香港身份證/護照所在的全名)

香港身份證/護照號碼: [REDACTED] (英文字母及首 3 個數字)

日期: 05-20-2024

電郵地址: [REDACTED]

通訊地址: [REDACTED]



## 反對在薄扶林興建港大國際创新中心

本人反對城規會批准修改薄扶林分區計劃大綱核准圖編號: No. S/H10/22，理由如下:

### 1. 選址不當

位於靠近住宅區的綠化帶位置，包括：碧瑤灣和附近的其他屋苑，例如嘉林閣和沙宣道之住宅物業。完工後，碧瑤灣的許多居民將直接面對上層建築或一箭之遙的車輛通道。這些設施，如氮氣罐和實驗室在運作時可能對附近居民造成潛在危險。

鑑於創新思維上、中、下游互動的重要性，國際创新中心應設在新田科技城，以符合香港的最佳利益，這才對是一個明確且更好的選擇。

### 2. 成本極高

此位於陡峭的植被斜坡，如此大規模及艱巨的場地平整工程將耗資龐大，由納稅人承擔不必要支出。其他位置的價格可能會更具經濟效益。

現時此位置無異是採取一條更加艱難和漫長的道路來推進該項目，無助於香港科技事業的快速發展。

### 3. 規模龐大並大量砍伐樹木

國際创新中心規模龐大，擬從沙宣道至碧瑤灣跨距超過大約 500 米，需要砍伐約 2000 棵樹，這將嚴重降低這片優美土地的現有景觀和生態價值，亦令大量雀鳥、蝴蝶及其他生物失去棲息地，嚴重破壞大自然生態，亦不符合政府減炭的目標。

### 4. 施工期間嚴重擾民

在工程建設期間，此住宅區域之住戶將會面對嚴重噪音、灰塵滋擾、大型建築機器、泥頭車等大型車輛等或引至交通擠塞等難以忍受之情況。此外，建設工作將持續多久仍是未知數，在港大簡介會中，港大代表亦未能答覆何時完工的問題。

另外，鄰近地方亦會有多項建築工程，例如港大校園活化工程、華富村重建計劃、數碼港擴展計劃、瑪麗醫院重建工程等，本區路面交通需求極大，預計交通擠塞將會日益惡化。如有緊急事故如水災、火警，緊急救援車輛將無法儘快到達。

### 5. 車流量大幅增加

預計域多利道及薄扶林道在施工期間，將會出現嚴重交通堵塞，而且必然會伸延至落成之後。此區域沒有任何港鐵設施，住戶及建築工人及將來落成後之科研及工作人員只能依賴駕車及公共交通工具進出，故薄扶林區再次面臨每天都交通嚴重阻塞的境況。

此外，根據香港大學估算，預計未來將有約 15,000 人使用國際创新中心。即使不是這些人全部都會使用公共交通，但可以肯定的是，這將大大增加目前已呈現不足的交通負荷。

## 6. 缺乏事先適當的諮詢

港大未有按照其向城規會之承諾，必須進行事前諮詢，並沒有直接接觸碧瑤灣及其他在薄扶林區住宅的業主立案法團及居民作諮詢，沒了解居民意見。碧瑤灣的居民在諮詢截止日期前不到 10 天才經一位前任區議員通知這事件，港大及南區區議會完全沒有進行事前諮詢，漠視民意及對居民的影響。

## 7. 削弱斜坡穩定性

多年前，碧瑤灣旁的斜坡曾發生致命山泥傾瀉事故。此大規模的施工可能會大大削弱邊坡的穩定性，恐怕或有危及居民的生命安全的危機。

## 結論

薄扶林區居民並不反對政府及國家大力推動創科及科研的計劃，但港大提出一個不適合作大型發展的綠化帶斜坡作為創新中心的選址，明顯是一個錯誤的選擇。

姓名: YUEN MO YEE (需填上香港身份證/護照所在的全名)

香港身份證/護照號碼: [REDACTED] (英文字母及首 3 個數字)

日期: MAY 18 '24

電郵地址: [REDACTED]

通訊地址: [REDACTED]



## 反對在薄扶林興建港大國際创新中心

Submission Number:  
TPB/R/S/H10/22- S1652

本人反對城規會批准修改薄扶林分區計劃大綱核准圖編號: No. S/H10/22，理由如下:

### **1. 選址不當**

位於靠近住宅區的綠化帶位置，包括：碧瑤灣和附近的其他屋苑，例如嘉林閣和沙宣道之住宅物業。完工後，碧瑤灣的許多居民將直接面對上層建築或一箭之遙的車輛通道。這些設施，如氮氣罐和實驗室在運作時可能對附近居民造成潛在危險。

鑑於創新思維上、中、下游互動的重要性，國際创新中心應設在新田科技城，以符合香港的最佳利益，這才對是一個明確且更好的選擇。

### **2. 成本極高**

此位於陡峭的植被斜坡，如此大規模及艱巨的場地平整工程將耗資龐大，由納稅人承擔不必要支出。其他位置的價格可能會更具經濟效益。

現時此位置無異是採取一條更加艱難和漫長的道路來推進該項目，無助於香港科技事業的快速發展。

### **3. 規模龐大並大量砍伐樹木**

國際创新中心規模龐大，擬從沙宣道至碧瑤灣跨距超過大約 500 米，需要砍伐約 2000 棵樹，這將嚴重降低這片優美土地的現有景觀和生態價值，亦令大量雀鳥、蝴蝶及其他生物失去棲息地，嚴重破壞大自然生態，亦不符合政府減炭的目標。

### **4. 施工期間嚴重擾民**

在工程建設期間，此住宅區域之住戶將會面對嚴重噪音、灰塵滋擾、大型建築機器、泥頭車等大型車輛等或引至交通擠塞等難以忍受之情況。此外，建設工作將持續多久仍是未知數，在港大簡介會中，港大代表亦未能答覆何時完工的問題。

另外，鄰近地方亦會有多項建築工程，例如港大校園活化工程、華富村重建計劃、數碼港擴展計劃、瑪麗醫院重建工程等，本區路面交通需求極大，預計交通擠塞將會日益惡化。如有緊急事故如水災、火警，緊急救援車輛將無法儘快到達。

### **5. 車流量大幅增加**

預計域多利道及薄扶林道在施工期間，將會出現嚴重交通堵塞，而且必然會伸延至落成之後。此區域沒有任何港鐵設施，住戶及建築工人及將來落成後之科研及工作人員只能依賴駕車及公共交通工具進出，故薄扶林區再次面臨每天都交通嚴重阻塞的境況。

此外，根據香港大學估算，預計未來將有約 15,000 人使用國際创新中心。即使不是這些人全部都會使用公共交通，但可以肯定的是，這將大大增加目前已呈現不足的交通負荷。

## 6. 缺乏事先適當的諮詢

港大未有按照其向城規會之承諾，必須進行事前諮詢，並沒有直接接觸碧瑤灣及其他在薄扶林區住宅的業主立案法團及居民作諮詢，沒了解居民意見。碧瑤灣的居民在諮詢截止日期前不到 10 天才經一位前任區議員通知這事件，港大及南區區議會完全沒有進行事前諮詢，漠視民意及對居民的影響。

## 7. 削弱斜坡穩定性

多年前，碧瑤灣旁的斜坡曾發生致命山泥傾瀉事故。此大規模的施工可能會大大削弱邊坡的穩定性，恐怕或有危及居民的生命安全的危機。

## 結論

薄扶林區居民並不反對政府及國家大力推動創科及科研的計劃，但港大提出一個不適合作大型發展的綠化帶斜坡作為創新中心的選址，明顯是一個錯誤的選擇。

姓名: FUNG CHUN YU Amy (需填上香港身份證/護照所在的全名)

香港身份證/護照號碼: [REDACTED] (英文字母及首 3 個數字)

日期: MAY 18 '24

電郵地址: [REDACTED]

通訊地址: [REDACTED]





## 反對在薄扶林興建港大國際创新中心

本人反對城規會批准修改薄扶林分區計劃大綱核准圖編號: No. S/H10/22，理由如下:

### 1. 選址不當

位於靠近住宅區的綠化帶位置，包括：碧瑤灣和附近的其他屋苑，例如嘉林閣和沙宣道之住宅物業。完工後，碧瑤灣的許多居民將直接面對上層建築或一箭之遙的車輛通道。這些設施，如氮氣罐和實驗室在運作時可能對附近居民造成潛在危險。

鑑於創新思維上、中、下游互動的重要性，國際创新中心應設在新田科技城，以符合香港的最佳利益，這才對是一個明確且更好的選擇。

### 2. 成本極高

此位於陡峭的植被斜坡，如此大規模及艱巨的場地平整工程將耗資龐大，由納稅人承擔不必要支出。其他位置的價格可能會更具經濟效益。

現時此位置無異是採取一條更加艱難和漫長的道路來推進該項目，無助於香港科技事業的快速發展。

### 3. 規模龐大並大量砍伐樹木

國際创新中心規模龐大，擬從沙宣道至碧瑤灣跨距超過大約 500 米，需要砍伐約 2000 棵樹，這將嚴重降低這片優美土地的現有景觀和生態價值，亦令大量雀鳥、蝴蝶及其他生物失去棲息地，嚴重破壞大自然生態，亦不符合政府減炭的目標。

### 4. 施工期間嚴重擾民

在工程建設期間，此住宅區域之住戶將會面對嚴重噪音、灰塵滋擾、大型建築機器、泥頭車等大型車輛等或引至交通擠塞等難以忍受之情況。此外，建設工作將持續多久仍是未知數，在港大簡介會中，港大代表亦未能答覆何時完工的問題。

另外，鄰近地方亦會有多項建築工程，例如港大校園活化工程、華富村重建計劃、數碼港擴展計劃、瑪麗醫院重建工程等，本區路面交通需求極大，預計交通擠塞將會日益惡化。如有緊急事故如水災、火警，緊急救援車輛將無法儘快到達。

### 5. 車流量大幅增加

預計域多利道及薄扶林道在施工期間，將會出現嚴重交通堵塞，而且必然會伸延至落成之後。此區域沒有任何港鐵設施，住戶及建築工人及將來落成後之科研及工作人員只能依賴駕車及公共交通工具進出，故薄扶林區再次面臨每天都交通嚴重阻塞的境況。

此外，根據香港大學估算，預計未來將有約 15,000 人使用國際创新中心。即使不是這些人全部都會使用公共交通，但可以肯定的是，這將大大增加目前已呈現不足的交通負荷。

## 6. 缺乏事先適當的諮詢

港大未有按照其向城規會之承諾，必須進行事前諮詢，並沒有直接接觸碧瑤灣及其他在薄扶林區住宅的業主立案法團及居民作諮詢，沒了解居民意見。碧瑤灣的居民在諮詢截止日期前不到 10 天才經一位前任區議員通知這事件，港大及南區區議會完全沒有進行事前諮詢，漠視民意及對居民的影響。

## 7. 削弱斜坡穩定性

多年前，碧瑤灣旁的斜坡曾發生致命山泥傾瀉事故。此大規模的施工可能會大大削弱邊坡的穩定性，恐怕或有危及居民的生命安全的危機。

## 結論

薄扶林區居民並不反對政府及國家大力推動創科及科研的計劃，但港大提出一個不適合作大型發展的綠化帶斜坡作為創新中心的選址，明顯是一個錯誤的選擇。

姓名: Tommy YUEN POK MAN (需填上香港身份證/護照所在的全名)

香港身份證/護照號碼: [REDACTED] (英文字母及首 3 個數字)

日期: MAY 20 '24

電郵地址: [REDACTED]

通訊地址: [REDACTED]



## 反對在薄扶林興建港大國際创新中心

本人反對城規會批准修改薄扶林分區計劃大綱核准圖編號: No. S/H10/22，理由如下:

### **1. 選址不當**

位於靠近住宅區的綠化帶位置，包括：碧瑤灣和附近的其他屋苑，例如嘉林閣和沙宣道之住宅物業。完工後，碧瑤灣的許多居民將直接面對上層建築或一箭之遙的車輛通道。這些設施，如氮氣罐和實驗室在運作時可能對附近居民造成潛在危險。

鑑於創新思維上、中、下游互動的重要性，國際创新中心應設在新田科技城，以符合香港的最佳利益，這才對是一個明確且更好的選擇。

### **2. 成本極高**

此位於陡峭的植被斜坡，如此大規模及艱巨的場地平整工程將耗資龐大，由納稅人承擔不必要支出。其他位置的價格可能會更具經濟效益。

現時此位置無異是採取一條更加艱難和漫長的道路來推進該項目，無助於香港科技事業的快速發展。

### **3. 規模龐大並大量砍伐樹木**

國際创新中心規模龐大，擬從沙宣道至碧瑤灣跨距超過大約 500 米，需要砍伐約 2000 棵樹，這將嚴重降低這片優美土地的現有景觀和生態價值，亦令大量雀鳥、蝴蝶及其他生物失去棲息地，嚴重破壞大自然生態，亦不符合政府減炭的目標。

### **4. 施工期間嚴重擾民**

在工程建設期間，此住宅區域之住戶將會面對嚴重噪音、灰塵滋擾、大型建築機器、泥頭車等大型車輛等或引至交通擠塞等難以忍受之情況。此外，建設工作將持續多久仍是未知數，在港大簡介會中，港大代表亦未能答覆何時完工的問題。

另外，鄰近地方亦會有多項建築工程，例如港大校園活化工程、華富村重建計劃、數碼港擴展計劃、瑪麗醫院重建工程等，本區路面交通需求極大，預計交通擠塞將會日益惡化。如有緊急事故如水災、火警，緊急救援車輛將無法儘快到達。

### **5. 車流量大幅增加**

預計域多利道及薄扶林道在施工期間，將會出現嚴重交通堵塞，而且必然會伸延至落成之後。此區域沒有任何港鐵設施，住戶及建築工人及將來落成後之科研及工作人員只能依賴駕車及公共交通工具進出，故薄扶林區再次面臨每天都交通嚴重阻塞的境況。

此外，根據香港大學估算，預計未來將有約 15,000 人使用國際创新中心。即使不是這些人全部都會使用公共交通，但可以肯定的是，這將大大增加目前已呈現不足的交通負荷。

## 6. 缺乏事先適當的諮詢

港大未有按照其向城規會之承諾，必須進行事前諮詢，並沒有直接接觸碧瑤灣及其他在薄扶林區住宅的業主立案法團及居民作諮詢，沒了解居民意見。碧瑤灣的居民在諮詢截止日期前不到 10 天才經一位前任區議員通知這事件，港大及南區區議會完全沒有進行事前諮詢，漠視民意及對居民的影響。

## 7. 削弱斜坡穩定性

多年前，碧瑤灣旁的斜坡曾發生致命山泥傾瀉事故。此大規模的施工可能會大大削弱邊坡的穩定性，恐怕或有危及居民的生命安全的危機。

## 結論

薄扶林區居民並不反對政府及國家大力推動創科及科研的計劃，但港大提出一個不適合作大型發展的綠化帶斜坡作為創新中心的選址，明顯是一個錯誤的選擇。

姓名: 馮詠桂 (需填上香港身份證/護照所在的全名)

香港身份證/護照號碼: [REDACTED] (英文字母及首 3 個數字)

日期: 18-05-2024

電郵地址: [REDACTED]

通訊地址: [REDACTED]



## 反對在薄扶林興建港大國際创新中心

Submission Number:  
TPB/R/S/H10/22- S1655

本人反對城規會批准修改薄扶林分區計劃大綱核准圖編號: No. S/H10/22，理由如下:

### 1. 選址不當

位於靠近住宅區的綠化帶位置，包括：碧瑤灣和附近的其他屋苑，例如嘉林閣和沙宣道之住宅物業。完工後，碧瑤灣的許多居民將直接面對上層建築或一箭之遙的車輛通道。這些設施，如氮氣罐和實驗室在運作時可能對附近居民造成潛在危險。

鑑於創新思維上、中、下游互動的重要性，國際创新中心應設在新田科技城，以符合香港的最佳利益，這才對是一個明確且更好的選擇。

### 2. 成本極高

此位於陡峭的植被斜坡，如此大規模及艱巨的場地平整工程將耗資龐大，由納稅人承擔不必要支出。其他位置的價格可能會更具經濟效益。

現時此位置無異是採取一條更加艱難和漫長的道路來推進該項目，無助於香港科技事業的快速發展。

### 3. 規模龐大並大量砍伐樹木

國際创新中心規模龐大，擬從沙宣道至碧瑤灣跨距超過大約 500 米，需要砍伐約 2000 棵樹，這將嚴重降低這片優美土地的現有景觀和生態價值，亦令大量雀鳥、蝴蝶及其他生物失去棲息地，嚴重破壞大自然生態，亦不符合政府減炭的目標。

### 4. 施工期間嚴重擾民

在工程建設期間，此住宅區域之住戶將會面對嚴重噪音、灰塵滋擾、大型建築機器、泥頭車等大型車輛等或引至交通擠塞等難以忍受之情況。此外，建設工作將持續多久仍是未知數，在港大簡介會中，港大代表亦未能答覆何時完工的問題。

另外，鄰近地方亦會有多項建築工程，例如港大校園活化工程、華富村重建計劃、數碼港擴展計劃、瑪麗醫院重建工程等，本區路面交通需求極大，預計交通擠塞將會日益惡化。如有緊急事故如水災、火警，緊急救援車輛將無法儘快到達。

### 5. 車流量大幅增加

預計域多利道及薄扶林道在施工期間，將會出現嚴重交通堵塞，而且必然會伸延至落成之後。此區域沒有任何港鐵設施，住戶及建築工人及將來落成後之科研及工作人員只能依賴駕車及公共交通工具進出，故薄扶林區再次面臨每天都交通嚴重阻塞的境況。

此外，根據香港大學估算，預計未來將有約 15,000 人使用國際创新中心。即使不是這些人全部都會使用公共交通，但可以肯定的是，這將大大增加目前已呈現不足的交通負荷。

**6. 缺乏事先適當的諮詢**

港大未有按照其向城規會之承諾， 必須進行事前諮詢， 並沒有直接接觸碧瑤灣及其他在薄扶林區住宅的業主立案法團及居民作諮詢， 沒了解居民意見。碧瑤灣的居民在諮詢截止日期前不到 10 天才經一位前任區議員通知這事件，港大及南區區議會完全沒有進行事前諮詢，漠視民意及對居民的影響。

**7. 削弱斜坡穩定性**

多年前，碧瑤灣旁的斜坡曾發生致命山泥傾瀉事故。 此大規模的施工可能會大大削弱邊坡的穩定性，恐怕或有危及居民的生命安全的危機。

**結論**

薄扶林區居民並不反對政府及國家大力推動創科及科研的計劃， 但港大提出一個不適合作大型發展的綠化帶斜坡作為創新中心的選址， 明顯是一個錯誤的選擇。

姓名: 鄧潔兒 TANG KIT YI (需填上香港身份證/護照所在的全名)

香港身份證/護照號碼: [REDACTED] (英文字母及首 3 個數字)

日期: 18/5/2024

電郵地址: [REDACTED]

通訊地址: [REDACTED]



## 反對在薄扶林興建港大國際创新中心

本人反對城規會批准修改薄扶林分區計劃大綱核准圖編號: No. S/H10/22，理由如下:

### 1. 選址不當

位於靠近住宅區的綠化帶位置，包括：碧瑤灣和附近的其他屋苑，例如嘉林閣和沙宣道之住宅物業。完工後，碧瑤灣的許多居民將直接面對上層建築或一箭之遙的車輛通道。這些設施，如氬氣罐和實驗室在運作時可能對附近居民造成潛在危險。

鑑於創新思維上、中、下游互動的重要性，國際创新中心應設在新田科技城，以符合香港的最佳利益，這才對是一個明確且更好的選擇。

### 2. 成本極高

此位於陡峭的植被斜坡，如此大規模及艱巨的場地平整工程將耗資龐大，由納稅人承擔不必要支出。其他位置的價格可能會更具經濟效益。

現時此位置無異是採取一條更加艱難和漫長的道路來推進該項目，無助於香港科技事業的快速發展。

### 3. 規模龐大並大量砍伐樹木

國際创新中心規模龐大，擬從沙宣道至碧瑤灣跨距超過大約 500 米，需要砍伐約 2000 棵樹，這將嚴重降低這片優美土地的現有景觀和生態價值，亦令大量雀鳥、蝴蝶及其他生物失去棲息地，嚴重破壞大自然生態，亦不符合政府減炭的目標。

### 4. 施工期間嚴重擾民

在工程建設期間，此住宅區域之住戶將會面對嚴重噪音、灰塵滋擾、大型建築機器、泥頭車等大型車輛等或引至交通擠塞等難以忍受之情況。此外，建設工作將持續多久仍是未知數，在港大簡介會中，港大代表亦未能答覆何時完工的問題。

另外，鄰近地方亦會有多項建築工程，例如港大校園活化工程、華富村重建計劃、數碼港擴展計劃、瑪麗醫院重建工程等，本區路面交通需求極大，預計交通擠塞將會日益惡化。如有緊急事故如水災、火警，緊急救援車輛將無法儘快到達。

### 5. 車流量大幅增加

預計域多利道及薄扶林道在施工期間，將會出現嚴重交通堵塞，而且必然會伸延至落成之後。此區域沒有任何港鐵設施，住戶及建築工人及將來落成後之科研及工作人員只能依賴駕車及公共交通工具進出，故薄扶林區再次面臨每天都交通嚴重阻塞的境況。

此外，根據香港大學估算，預計未來將有約 15,000 人使用國際创新中心。即使不是這些人全部都使用公共交通，但可以肯定的是，這將大大增加目前已呈現不足的交通負荷。

## 6. 缺乏事先適當的諮詢

港大未有按照其向城規會之承諾，必須進行事前諮詢，並沒有直接接觸碧瑤灣及其他在薄扶林區住宅的業主立案法團及居民作諮詢，沒了解居民意見。碧瑤灣的居民在諮詢截止日期前不到 10 天才經一位前任區議員通知這事件，港大及南區區議會完全沒有進行事前諮詢，漠視民意及對居民的影響。

## 7. 削弱斜坡穩定性

多年前，碧瑤灣旁的斜坡曾發生致命山泥傾瀉事故。此大規模的施工可能會大大削弱邊坡的穩定性，恐怕或有危及居民的生命安全的危機。

## 結論

薄扶林區居民並不反對政府及國家大力推動創科及科研的計劃，但港大提出一個不適合作大型發展的綠化帶斜坡作為創新中心的選址，明顯是一個錯誤的選擇。

姓名: YU SHUI SHAN, SUSANNA (需填上香港身份證/護照所在的全名)

香港身份證/護照號碼: [REDACTED] (英文字母及首 3 個數字)

日期: 17 May 2024

電郵地址: [REDACTED]

通訊地址: [REDACTED]





## 反對在薄扶林興建港大國際创新中心

Submission Number:  
TPB/R/S/H10/22- S1657

本人反對城規會批准修改薄扶林分區計劃大綱核准圖編號: No. S/H10/22，理由如下:

### 1. 選址不當

位於靠近住宅區的綠化帶位置，包括：碧瑤灣和附近的其他屋苑，例如嘉林閣和沙宣道之住宅物業。完工後，碧瑤灣的許多居民將直接面對上層建築或一箭之遙的車輛通道。這些設施，如氮氣罐和實驗室在運作時可能對附近居民造成潛在危險。

鑑於創新思維上、中、下游互動的重要性，國際创新中心應設在新田科技城，以符合香港的最佳利益，這才對是一個明確且更好的選擇。

### 2. 成本極高

此位於陡峭的植被斜坡，如此大規模及艱巨的場地平整工程將耗資龐大，由納稅人承擔不必要支出。其他位置的價格可能會更具經濟效益。

現時此位置無異是採取一條更加艱難和漫長的道路來推進該項目，無助於香港科技事業的快速發展。

### 3. 規模龐大並大量砍伐樹木

國際创新中心規模龐大，擬從沙宣道至碧瑤灣跨距超過大約 500 米，需要砍伐約 2000 棵樹，這將嚴重降低這片優美土地的現有景觀和生態價值，亦令大量雀鳥、蝴蝶及其他生物失去棲息地，嚴重破壞大自然生態，亦不符合政府減炭的目標。

### 4. 施工期間嚴重擾民

在工程建設期間，此住宅區域之住戶將會面對嚴重噪音、灰塵滋擾、大型建築機器、泥頭車等大型車輛等或引至交通擠塞等難以忍受之情況。此外，建設工作將持續多久仍是未知數，在港大簡介會中，港大代表亦未能答覆何時完工的問題。

另外，鄰近地方亦會有多項建築工程，例如港大校園活化工程、華富村重建計劃、數碼港擴展計劃、瑪麗醫院重建工程等，本區路面交通需求極大，預計交通擠塞將會日益惡化。如有緊急事故如水災、火警，緊急救援車輛將無法儘快到達。

### 5. 車流量大幅增加

預計域多利道及薄扶林道在施工期間，將會出現嚴重交通堵塞，而且必然會伸延至落成之後。此區域沒有任何港鐵設施，住戶及建築工人及將來落成後之科研及工作人員只能依賴駕車及公共交通工具進出，故薄扶林區再次面臨每天都交通嚴重阻塞的境況。

此外，根據香港大學估算，預計未來將有約 15,000 人使用國際创新中心。即使不是這些人全部都使用公共交通，但可以肯定的是，這將大大增加目前已呈現不足的交通負荷。

## 6. 缺乏事先適當的諮詢

港大未有按照其向城規會之承諾，必須進行事前諮詢，並沒有直接接觸碧瑤灣及其他在薄扶林區住宅的業主立案法團及居民作諮詢，沒了解居民意見。碧瑤灣的居民在諮詢截止日期前不到 10 天才經一位前任區議員通知這事件，港大及南區區議會完全沒有進行事前諮詢，漠視民意及對居民的影響。

## 7. 削弱斜坡穩定性

多年前，碧瑤灣旁的斜坡曾發生致命山泥傾瀉事故。此大規模的施工可能會大大削弱邊坡的穩定性，恐怕或有危及居民的生命安全的危機。

## 結論

薄扶林區居民並不反對政府及國家大力推動創科及科研的計劃，但港大提出一個不適合作大型發展的綠化帶斜坡作為創新中心的選址，明顯是一個錯誤的選擇。

姓名: Au-Yeung Man Yee (需填上香港身份證/護照所在的全名)

香港身份證/護照號碼: [REDACTED] (英文字母及首 3 個數字)

日期: 19-5-2024

電郵地址: [REDACTED]

通訊地址: [REDACTED]



## 反對在薄扶林興建港大國際创新中心

本人反對城規會批准修改薄扶林分區計劃大綱核准圖編號: No. S/H10/22，理由如下:

### 1. 選址不當

位於靠近住宅區的綠化帶位置，包括：碧瑤灣和附近的其他屋苑，例如嘉林閣和沙宣道之住宅物業。完工後，碧瑤灣的許多居民將直接面對上層建築或一箭之遙的車輛通道。這些設施，如氮氣罐和實驗室在運作時可能對附近居民造成潛在危險。

鑑於創新思維上、中、下游互動的重要性，國際创新中心應設在新田科技城，以符合香港的最佳利益，這才對是一個明確且更好的選擇。

### 2. 成本極高

此位於陡峭的植被斜坡，如此大規模及艱巨的場地平整工程將耗資龐大，由納稅人承擔不必要支出。其他位置的價格可能會更具經濟效益。

現時此位置無異是採取一條更加艱難和漫長的道路來推進該項目，無助於香港科技事業的快速發展。

### 3. 規模龐大並大量砍伐樹木

國際创新中心規模龐大，擬從沙宣道至碧瑤灣跨距超過大約 500 米，需要砍伐約 2000 棵樹，這將嚴重降低這片優美土地的現有景觀和生態價值，亦令大量雀鳥、蝴蝶及其他生物失去棲息地，嚴重破壞大自然生態，亦不符合政府減炭的目標。

### 4. 施工期間嚴重擾民

在工程建設期間，此住宅區域之住戶將會面對嚴重噪音、灰塵滋擾、大型建築機器、泥頭車等大型車輛等或引至交通擠塞等難以忍受之情況。此外，建設工作將持續多久仍是未知數，在港大簡介會中，港大代表亦未能答覆何時完工的問題。

另外，鄰近地方亦會有多項建築工程，例如港大校園活化工程、華富村重建計劃、數碼港擴展計劃、瑪麗醫院重建工程等，本區路面交通需求極大，預計交通擠塞將會日益惡化。如有緊急事故如水災、火警，緊急救援車輛將無法儘快到達。

### 5. 車流量大幅增加

預計域多利道及薄扶林道在施工期間，將會出現嚴重交通堵塞，而且必然會伸延至落成之後。此區域沒有任何港鐵設施，住戶及建築工人及將來落成後之科研及工作人員只能依賴駕車及公共交通工具進出，故薄扶林區再次面臨每天都交通嚴重阻塞的境況。

此外，根據香港大學估算，預計未來將有約 15,000 人使用國際创新中心。即使不是這些人全部都會使用公共交通，但可以肯定的是，這將大大增加目前已呈現不足的交通負荷。

## 6. 缺乏事先適當的諮詢

港大未有按照其向城規會之承諾，必須進行事前諮詢，並沒有直接接觸碧瑤灣及其他在薄扶林區住宅的業主立案法團及居民作諮詢，沒了解居民意見。碧瑤灣的居民在諮詢截止日期前不到 10 天才經一位前任區議員通知這事件，港大及南區區議會完全沒有進行事前諮詢，漠視民意及對居民的影響。

## 7. 削弱斜坡穩定性

多年前，碧瑤灣旁的斜坡曾發生致命山泥傾瀉事故。此大規模的施工可能會大大削弱邊坡的穩定性，恐怕或有危及居民的生命安全的危機。

## 結論

薄扶林區居民並不反對政府及國家大力推動創科及科研的計劃，但港大提出一個不適合作大型發展的綠化帶斜坡作為創新中心的選址，明顯是一個錯誤的選擇。

姓名: LAO YAN (需填上香港身份證/護照所在的全名)

香港身份證/護照號碼: [REDACTED] (英文字母及首 3 個數字)

日期: 12-05-2024

電郵地址: [REDACTED]

通訊地址: [REDACTED]



## 反對在薄扶林興建港大國際创新中心

本人反對城規會批准修改薄扶林分區計劃大綱核准圖編號: No. S/H10/22，理由如下:

### 1. 選址不當

位於靠近住宅區的綠化帶位置，包括：碧瑤灣和附近的其他屋苑，例如嘉林閣和沙宣道之住宅物業。完工後，碧瑤灣的許多居民將直接面對上層建築或一箭之遙的車輛通道。這些設施，如氬氣罐和實驗室在運作時可能對附近居民造成潛在危險。

鑑於創新思維上、中、下游互動的重要性，國際创新中心應設在新田科技城，以符合香港的最佳利益，這才對是一個明確且更好的選擇。

### 2. 成本極高

此位於陡峭的植被斜坡，如此大規模及艱巨的場地平整工程將耗資龐大，由納稅人承擔不必要支出。其他位置的價格可能會更具經濟效益。

現時此位置無異是採取一條更加艱難和漫長的道路來推進該項目，無助於香港科技事業的快速發展。

### 3. 規模龐大並大量砍伐樹木

國際创新中心規模龐大，擬從沙宣道至碧瑤灣跨距超過大約 500 米，需要砍伐約 2000 棵樹，這將嚴重降低這片優美土地的現有景觀和生態價值，亦令大量雀鳥、蝴蝶及其他生物失去棲息地，嚴重破壞大自然生態，亦不符合政府減碳的目標。

### 4. 施工期間嚴重擾民

在工程建設期間，此住宅區域之住戶將會面對嚴重噪音、灰塵滋擾、大型建築機器、泥頭車等大型車輛等或引至交通擠塞等難以忍受之情況。此外，建設工作將持續多久仍是未知數，在港大簡介會中，港大代表亦未能答覆何時完工的問題。

另外，鄰近地方亦會有多項建築工程，例如港大校園活化工程、華富村重建計劃、數碼港擴展計劃、瑪麗醫院重建工程等，本區路面交通需求極大，預計交通擠塞將會日益惡化。如有緊急事故如水災、火警，緊急救援車輛將無法儘快到達。

### 5. 車流量大幅增加

預計域多利道及薄扶林道在施工期間，將會出現嚴重交通堵塞，而且必然會伸延至落成之後。此區域沒有任何港鐵設施，住戶及建築工人及將來落成後之科研及工作人員只能依賴駕車及公共交通工具進出，故薄扶林區再次面臨每天都交通嚴重阻塞的境況。

此外，根據香港大學估算，預計未來將有約 15,000 人使用國際创新中心。即使不是這些人全部都使用公共交通，但可以肯定的是，這將大大增加目前已呈現不足的交通負荷。

## 6. 缺乏事先適當的諮詢

港大未有按照其向城規會之承諾，必須進行事前諮詢，並沒有直接接觸碧瑤灣及其他在薄扶林區住宅的業主立案法團及居民作諮詢，沒了解居民意見。碧瑤灣的居民在諮詢截止日期前不到 10 天才經一位前任區議員通知這事件，港大及南區區議會完全沒有進行事前諮詢，漠視民意及對居民的影響。

## 7. 削弱斜坡穩定性

多年前，碧瑤灣旁的斜坡曾發生致命山泥傾瀉事故。此大規模的施工可能會大大削弱邊坡的穩定性，恐怕或有危及居民的生命安全的危機。

## 結論

薄扶林區居民並不反對政府及國家大力推動創科及科研的計劃，但港大提出一個不適合作大型發展的綠化帶斜坡作為創新中心的選址，明顯是一個錯誤的選擇。

姓名: WONG WING YUEN CHRIS (需填上香港身份證/護照所在的全名)

香港身份證/護照號碼: [REDACTED] (英文字母及首 3 個數字)

日期: 17/5/2024

電郵地址: [REDACTED]

通訊地址: [REDACTED]



## 反對在薄扶林興建港大國際创新中心

本人反對城規會批准修改薄扶林分區計劃大綱核准圖編號: No. S/H10/22，理由如下:

### 1. 選址不當

位於靠近住宅區的綠化帶位置，包括：碧瑤灣和附近的其他屋苑，例如嘉林閣和沙宣道之住宅物業。完工後，碧瑤灣的許多居民將直接面對上層建築或一箭之遙的車輛通道。這些設施，如氮氣罐和實驗室在運作時可能對附近居民造成潛在危險。

鑑於創新思維上、中、下游互動的重要性，國際创新中心應設在新田科技城，以符合香港的最佳利益，這才對是一個明確且更好的選擇。

### 2. 成本極高

此位於陡峭的植被斜坡，如此大規模及艱巨的場地平整工程將耗資龐大，由納稅人承擔不必要支出。其他位置的價格可能會更具經濟效益。

現時此位置無異是採取一條更加艱難和漫長的道路來推進該項目，無助於香港科技事業的快速發展。

### 3. 規模龐大並大量砍伐樹木

國際创新中心規模龐大，擬從沙宣道至碧瑤灣跨距超過大約 500 米，需要砍伐約 2000 棵樹，這將嚴重降低這片優美土地的現有景觀和生態價值，亦令大量雀鳥、蝴蝶及其他生物失去棲息地，嚴重破壞大自然生態，亦不符合政府減炭的目標。

### 4. 施工期間嚴重擾民

在工程建設期間，此住宅區域之住戶將會面對嚴重噪音、灰塵滋擾、大型建築機器、泥頭車等大型車輛等或引至交通擠塞等難以忍受之情況。此外，建設工作將持續多久仍是未知數，在港大簡介會中，港大代表亦未能答覆何時完工的問題。

另外，鄰近地方亦會有多項建築工程，例如港大校園活化工程、華富村重建計劃、數碼港擴展計劃、瑪麗醫院重建工程等，本區路面交通需求極大，預計交通擠塞將會日益惡化。如有緊急事故如水災、火警，緊急救援車輛將無法儘快到達。

### 5. 車流量大幅增加

預計域多利道及薄扶林道在施工期間，將會出現嚴重交通堵塞，而且必然會伸延至落成之後。此區域沒有任何港鐵設施，住戶及建築工人及將來落成後之科研及工作人員只能依賴駕車及公共交通工具進出，故薄扶林區再次面臨每天都交通嚴重阻塞的境況。

此外，根據香港大學估算，預計未來將有約 15,000 人使用國際创新中心。即使不是這些人全部都會使用公共交通，但可以肯定的是，這將大大增加目前已呈現不足的交通負荷。

## 6. 缺乏事先適當的諮詢

港大未有按照其向城規會之承諾，必須進行事前諮詢，並沒有直接接觸碧瑤灣及其他在薄扶林區住宅的業主立案法團及居民作諮詢，沒了解居民意見。碧瑤灣的居民在諮詢截止日期前不到 10 天才經一位前任區議員通知這事件，港大及南區區議會完全沒有進行事前諮詢，漠視民意及對居民的影響。

## 7. 削弱斜坡穩定性

多年前，碧瑤灣旁的斜坡曾發生致命山泥傾瀉事故。此大規模的施工可能會大大削弱邊坡的穩定性，恐怕或有危及居民的生命安全的危機。

## 結論

薄扶林區居民並不反對政府及國家大力推動創科及科研的計劃，但港大提出一個不適合作大型發展的綠化帶斜坡作為創新中心的選址，明顯是一個錯誤的選擇。

姓名: Yip Kim Ting (需填上香港身份證/護照所在的全名)

香港身份證/護照號碼: [REDACTED] (英文字母及首 3 個數字)

日期: 17/5/2024

電郵地址: [REDACTED]

通訊地址: \_\_\_\_\_





## 反對在薄扶林興建港大國際創新中心

本人反對城規會批准修改薄扶林分區計劃大綱核准圖編號: No. S/H10/22，理由如下:

### 1. 選址不當

位於靠近住宅區的綠化帶位置，包括：碧瑤灣和附近的其他屋苑，例如嘉林閣和沙宣道之住宅物業。完工後，碧瑤灣的許多居民將直接面對上層建築或一箭之遙的車輛通道。這些設施，如氮氣罐和實驗室在運作時可能對附近居民造成潛在危險。

鑑於創新思維上、中、下游互動的重要性，國際創新中心應設在新田科技城，以符合香港的最佳利益，這才對是一個明確且更好的選擇。

### 2. 成本極高

此位於陡峭的植被斜坡，如此大規模及艱巨的場地平整工程將耗資龐大，由納稅人承擔不必要支出。其他位置的價格可能會更具經濟效益。

現時此位置無異是採取一條更加艱難和漫長的道路來推進該項目，無助於香港科技事業的快速發展。

### 3. 規模龐大並大量砍伐樹木

國際創新中心規模龐大，擬從沙宣道至碧瑤灣跨距超過大約 500 米，需要砍伐約 2000 棵樹，這將嚴重降低這片優美土地的現有景觀和生態價值，亦令大量雀鳥、蝴蝶及其他生物失去棲息地，嚴重破壞大自然生態，亦不符合政府減炭的目標。

### 4. 施工期間嚴重擾民

在工程建設期間，此住宅區域之住戶將會面對嚴重噪音、灰塵滋擾、大型建築機器、泥頭車等大型車輛等或引至交通擠塞等難以忍受之情況。此外，建設工作將持續多久仍是未知數，在港大簡介會中，港大代表亦未能答覆何時完工的問題。

另外，鄰近地方亦會有多項建築工程，例如港大校園活化工程、華富村重建計劃、數碼港擴展計劃、瑪麗醫院重建工程等，本區路面交通需求極大，預計交通擠塞將會日益惡化。如有緊急事故如水災、火警，緊急救援車輛將無法儘快到達。

### 5. 車流量大幅增加

預計域多利道及薄扶林道在施工期間，將會出現嚴重交通堵塞，而且必然會伸延至落成之後。此區域沒有任何港鐵設施，住戶及建築工人及將來落成後之科研及工作人員只能依賴駕車及公共交通工具進出，故薄扶林區再次面臨每天都交通嚴重阻塞的境況。

此外，根據香港大學估算，預計未來將有約 15,000 人使用國際創新中心。即使不是這些人全部都會使用公共交通，但可以肯定的是，這將大大增加目前已呈現不足的交通負荷。



### 6. 缺乏事先適當的諮詢

港大未有按照其向城規會之承諾，必須進行事前諮詢，並沒有直接接觸碧瑤灣及其他在薄扶林區住宅的業主立案法團及居民作諮詢，沒了解居民意見。碧瑤灣的居民在諮詢截止日期前不到 10 天才經一位前任區議員通知這事件，港大及南區區議會完全沒有進行事前諮詢，漠視民意及對居民的影響。

### 7. 削弱斜坡穩定性

多年前，碧瑤灣旁的斜坡曾發生致命山泥傾瀉事故。此大規模的施工可能會大大削弱邊坡的穩定性，恐怕或有危及居民的生命安全的危機。

### 結論

薄扶林區居民並不反對政府及國家大力推動創科及科研的計劃，但港大提出一個不適合大型發展的綠化帶斜坡作為創新中心的選址，明顯是一個錯誤的選擇。

姓名: WONG HON KIT (需填上香港身份證/護照所在的全名)

香港身份證/護照號碼: [REDACTED] (英文字母及首 3 個數字)

日期: 2024/5/18

電郵地址：  
通訊地址：  
[REDACTED]



## 反對在薄扶林興建港大國際创新中心

本人反對城規會批准修改薄扶林分區計劃大綱核准圖編號: No. S/H10/22，理由如下:

### 1. 選址不當

位於靠近住宅區的綠化帶位置，包括：碧瑤灣和附近的其他屋苑，例如嘉林閣和沙宣道之住宅物業。完工後，碧瑤灣的許多居民將直接面對上層建築或一箭之遙的車輛通道。這些設施，如氮氣罐和實驗室在運作時可能對附近居民造成潛在危險。

鑑於創新思維上、中、下游互動的重要性，國際创新中心應設在新田科技城，以符合香港的最佳利益，這才對是一個明確且更好的選擇。

### 2. 成本極高

此位於陡峭的植被斜坡，如此大規模及艱巨的場地平整工程將耗資龐大，由納稅人承擔不必要支出。其他位置的價格可能會更具經濟效益。

現時此位置無異是採取一條更加艱難和漫長的道路來推進該項目，無助於香港科技事業的快速發展。

### 3. 規模龐大並大量砍伐樹木

國際创新中心規模龐大，擬從沙宣道至碧瑤灣跨距超過大約 500 米，需要砍伐約 2000 棵樹，這將嚴重降低這片優美土地的現有景觀和生態價值，亦令大量雀鳥、蝴蝶及其他生物失去棲息地，嚴重破壞大自然生態，亦不符合政府減炭的目標。

### 4. 施工期間嚴重擾民

在工程建設期間，此住宅區域之住戶將會面對嚴重噪音、灰塵滋擾、大型建築機器、泥頭車等大型車輛等或引至交通擠塞等難以忍受之情況。此外，建設工作將持續多久仍是未知數，在港大簡介會中，港大代表亦未能答覆何時完工的問題。

另外，鄰近地方亦會有多項建築工程，例如港大校園活化工程、華富村重建計劃、數碼港擴展計劃、瑪麗醫院重建工程等，本區路面交通需求極大，預計交通擠塞將會日益惡化。如有緊急事故如水災、火警，緊急救援車輛將無法儘快到達。

### 5. 車流量大幅增加

預計域多利道及薄扶林道在施工期間，將會出現嚴重交通堵塞，而且必然會伸延至落成之後。此區域沒有任何港鐵設施，住戶及建築工人及將來落成後之科研及工作人員只能依賴駕車及公共交通工具進出，故薄扶林區再次面臨每天都交通嚴重阻塞的境況。

此外，根據香港大學估算，預計未來將有約 15,000 人使用國際创新中心。即使不是這些人全部都會使用公共交通，但可以肯定的是，這將大大增加目前已呈現不足的交通負荷。

## 6. 缺乏事先適當的諮詢

港大未有按照其向城規會之承諾，必須進行事前諮詢，並沒有直接接觸碧瑤灣及其他在薄扶林區住宅的業主立案法團及居民作諮詢，沒了解居民意見。碧瑤灣的居民在諮詢截止日期前不到 10 天才經一位前任區議員通知這事件，港大及南區區議會完全沒有進行事前諮詢，漠視民意及對居民的影響。

## 7. 削弱斜坡穩定性

多年前，碧瑤灣旁的斜坡曾發生致命山泥傾瀉事故。此大規模的施工可能會大大削弱邊坡的穩定性，恐怕或有危及居民的生命安全的危機。

## 結論

薄扶林區居民並不反對政府及國家大力推動創科及科研的計劃，但港大提出一個不適合作大型發展的綠化帶斜坡作為創新中心的選址，明顯是一個錯誤的選擇。

姓名: 胡多玲 (需填上香港身份證/護照所在的全名)

香港身份證/護照號碼: [REDACTED] (英文字母及首 3 個數字)

日期: 18 MAY 2024

電郵地址: [REDACTED]

通訊地址: [REDACTED]



本人反對城規會批准修改薄扶林分區計劃大綱核准圖編號: No. S/H10/22，理由如下:

### 1. 選址不當

位於靠近住宅區的綠化帶位置，包括：碧瑤灣和附近的其他屋苑，例如嘉林閣和沙宣道之住宅物業。完工後，碧瑤灣的許多居民將直接面對上層建築或一箭之遙的車輛通道。這些設施，如氮氣罐和實驗室在運作時可能對附近居民造成潛在危險。

鑑於創新思維上、中、下游互動的重要性，國際创新中心應設在新田科技城，以符合香港的最佳利益，這才對是一個明確且更好的選擇。

### 2. 成本極高

此位於陡峭的植被斜坡，如此大規模及艱巨的場地平整工程將耗資龐大，由納稅人承擔不必要支出。其他位置的價格可能會更具經濟效益。

現時此位置無異是採取一條更加艱難和漫長的道路來推進該項目，無助於香港科技事業的快速發展。

### 3. 規模龐大並大量砍伐樹木

國際创新中心規模龐大，擬從沙宣道至碧瑤灣跨距超過大約 500 米，需要砍伐約 2000 棵樹，這將嚴重降低這片優美土地的現有景觀和生態價值，亦令大量雀鳥、蝴蝶及其他生物失去棲息地，嚴重破壞大自然生態，亦不符合政府減炭的目標。

### 4. 施工期間嚴重擾民

在工程建設期間，此住宅區域之住戶將會面對嚴重噪音、灰塵滋擾、大型建築機器、泥頭車等大型車輛等或引至交通擠塞等難以忍受之情況。此外，建設工作將持續多久仍是未知數，在港大簡介會中，港大代表亦未能答覆何時完工的問題。

另外，鄰近地方亦會有多項建築工程，例如港大校園活化工程、華富村重建計劃、數碼港擴展計劃、瑪麗醫院重建工程等，本區路面交通需求極大，預計交通擠塞將會日益惡化。如有緊急事故如水災、火警，緊急救援車輛將無法儘快到達。

### 5. 車流量大幅增加

預計域多利道及薄扶林道在施工期間，將會出現嚴重交通堵塞，而且必然會伸延至落成之後。此區域沒有任何港鐵設施，住戶及建築工人及將來落成後之科研及工作人員只能依賴駕車及公共交通工具進出，故薄扶林區再次面臨每天都交通嚴重阻塞的境況。

此外，根據香港大學估算，預計未來將有約 15,000 人使用國際创新中心。即使不是這些人全部都會使用公共交通，但可以肯定的是，這將大大增加目前已呈現不足的交通負荷。

## 6. 缺乏事先適當的諮詢

港大未有按照其向城規會之承諾，必須進行事前諮詢，並沒有直接接觸碧瑤灣及其他在薄扶林區住宅的業主立案法團及居民作諮詢，沒了解居民意見。碧瑤灣的居民在諮詢截止日期前不到 10 天才經一位前任區議員通知這事件，港大及南區區議會完全沒有進行事前諮詢，漠視民意及對居民的影響。

## 7. 削弱斜坡穩定性

多年前，碧瑤灣旁的斜坡曾發生致命山泥傾瀉事故。此大規模的施工可能會大大削弱邊坡的穩定性，恐怕或有危及居民的生命安全的危機。

## 結論

薄扶林區居民並不反對政府及國家大力推動創科及科研的計劃，但港大提出一個不適合作大型發展的綠化帶斜坡作為創新中心的選址，明顯是一個錯誤的選擇。

姓名: Gerhard Moeller (需填上香港身份證/護照所在的全名)

香港身份證/護照號碼: [REDACTED] (英文字母及首 3 個數字)

日期: 18/05/24

電郵地址: [REDACTED]

通訊地址: [REDACTED]



## 反對在薄扶林興建港大國際创新中心

本人反對城規會批准修改薄扶林分區計劃大綱核准圖編號: No. S/H10/22，理由如下:

### 1. 選址不當

位於靠近住宅區的綠化帶位置，包括：碧瑤灣和附近的其他屋苑，例如嘉林閣和沙宣道之住宅物業。完工後，碧瑤灣的許多居民將直接面對上層建築或一箭之遙的車輛通道。這些設施，如氮氣罐和實驗室在運作時可能對附近居民造成潛在危險。

鑑於創新思維上、中、下游互動的重要性，國際创新中心應設在新田科技城，以符合香港的最佳利益，這才對是一個明確且更好的選擇。

### 2. 成本極高

此位於陡峭的植被斜坡，如此大規模及艱巨的場地平整工程將耗資龐大，由納稅人承擔不必要支出。其他位置的價格可能會更具經濟效益。

現時此位置無異是採取一條更加艱難和漫長的道路來推進該項目，無助於香港科技事業的快速發展。

### 3. 規模龐大並大量砍伐樹木

國際创新中心規模龐大，擬從沙宣道至碧瑤灣跨距超過大約 500 米，需要砍伐約 2000 棵樹，這將嚴重降低這片優美土地的現有景觀和生態價值，亦令大量雀鳥、蝴蝶及其他生物失去棲息地，嚴重破壞大自然生態，亦不符合政府減炭的目標。

### 4. 施工期間嚴重擾民

在工程建設期間，此住宅區域之住戶將會面對嚴重噪音、灰塵滋擾、大型建築機器、泥頭車等大型車輛等或引至交通擠塞等難以忍受之情況。此外，建設工作將持續多久仍是未知數，在港大簡介會中，港大代表亦未能答覆何時完工的問題。

另外，鄰近地方亦會有多項建築工程，例如港大校園活化工程、華富村重建計劃、數碼港擴展計劃、瑪麗醫院重建工程等，本區路面交通需求極大，預計交通擠塞將會日益惡化。如有緊急事故如水災、火警，緊急救援車輛將無法儘快到達。

### 5. 車流量大幅增加

預計域多利道及薄扶林道在施工期間，將會出現嚴重交通堵塞，而且必然會伸延至落成之後。此區域沒有任何港鐵設施，住戶及建築工人及將來落成後之科研及工作人員只能依賴駕車及公共交通工具進出，故薄扶林區再次面臨每天都交通嚴重阻塞的境況。

此外，根據香港大學估算，預計未來將有約 15,000 人使用國際创新中心。即使不是這些人全部都會使用公共交通，但可以肯定的是，這將大大增加目前已呈現不足的交通負荷。

**6. 缺乏事先適當的諮詢**

港大未有按照其向城規會之承諾，必須進行事前諮詢，並沒有直接接觸碧瑤灣及其他在薄扶林區住宅的業主立案法團及居民作諮詢，沒了解居民意見。碧瑤灣的居民在諮詢截止日期前不到 10 天才經一位前任區議員通知這事件，港大及南區區議會完全沒有進行事前諮詢，漠視民意及對居民的影響。

**7. 削弱斜坡穩定性**

多年前，碧瑤灣旁的斜坡曾發生致命山泥傾瀉事故。此大規模的施工可能會大大削弱邊坡的穩定性，恐怕或有危及居民的生命安全的危機。

**結論**

薄扶林區居民並不反對政府及國家大力推動創科及科研的計劃，但港大提出一個不適合作大型發展的綠化帶斜坡作為創新中心的選址，明顯是一個錯誤的選擇。

姓名:           KAN MUNG COI. ANNA           (需填上香港身份證/護照所在的全名)

香港身份證/護照號碼:           [REDACTED]           (英文字母及首 3 個數字)

日期:           18/05/24          

電郵地址:           [REDACTED]          

通訊地址:           [REDACTED]          





## 反對在薄扶林興建港大國際创新中心

本人反對城規會批准修改薄扶林分區計劃大綱核准圖編號: No. S/H10/22，理由如下:

### 1. 選址不當

位於靠近住宅區的綠化帶位置，包括：碧瑤灣和附近的其他屋苑，例如嘉林閣和沙宣道之住宅物業。完工後，碧瑤灣的許多居民將直接面對上層建築或一箭之遙的車輛通道。這些設施，如氬氣罐和實驗室在運作時可能對附近居民造成潛在危險。

鑑於創新思維上、中、下游互動的重要性，國際创新中心應設在新田科技城，以符合香港的最佳利益，這才對是一個明確且更好的選擇。

### 2. 成本極高

此位於陡峭的植被斜坡，如此大規模及艱巨的場地平整工程將耗資龐大，由納稅人承擔不必要支出。其他位置的價格可能會更具經濟效益。

現時此位置無異是採取一條更加艱難和漫長的道路來推進該項目，無助於香港科技事業的快速發展。

### 3. 規模龐大並大量砍伐樹木

國際创新中心規模龐大，擬從沙宣道至碧瑤灣跨距超過大約 500 米，需要砍伐約 2000 棵樹，這將嚴重降低這片優美土地的現有景觀和生態價值，亦令大量雀鳥、蝴蝶及其他生物失去棲息地，嚴重破壞大自然生態，亦不符合政府減炭的目標。

### 4. 施工期間嚴重擾民

在工程建設期間，此住宅區域之住戶將會面對嚴重噪音、灰塵滋擾、大型建築機器、泥頭車等大型車輛等或引至交通擠塞等難以忍受之情況。此外，建設工作將持續多久仍是未知數，在港大簡介會中，港大代表亦未能答覆何時完工的問題。

另外，鄰近地方亦會有多項建築工程，例如港大校園活化工程、華富村重建計劃、數碼港擴展計劃、瑪麗醫院重建工程等，本區路面交通需求極大，預計交通擠塞將會日益惡化。如有緊急事故如水災、火警，緊急救援車輛將無法儘快到達。

### 5. 車流量大幅增加

預計域多利道及薄扶林道在施工期間，將會出現嚴重交通堵塞，而且必然會伸延至落成之後。此區域沒有任何港鐵設施，住戶及建築工人及將來落成後之科研及工作人員只能依賴駕車及公共交通工具進出，故薄扶林區再次面臨每天都交通嚴重阻塞的境況。

此外，根據香港大學估算，預計未來將有約 15,000 人使用國際创新中心。即使不是這些人全部都使用公共交通，但可以肯定的是，這將大大增加目前已呈現不足的交通負荷。

## 6. 缺乏事先適當的諮詢

港大未有按照其向城規會之承諾，必須進行事前諮詢，並沒有直接接觸碧瑤灣及其他在薄扶林區住宅的業主立案法團及居民作諮詢，沒了解居民意見。碧瑤灣的居民在諮詢截止日期前不到 10 天才經一位前任區議員通知這事件，港大及南區區議會完全沒有進行事前諮詢，漠視民意及對居民的影響。

## 7. 削弱斜坡穩定性

多年前，碧瑤灣旁的斜坡曾發生致命山泥傾瀉事故。此大規模的施工可能會大大削弱邊坡的穩定性，恐怕或有危及居民的生命安全的危機。

## 結論

薄扶林區居民並不反對政府及國家大力推動創科及科研的計劃，但港大提出一個不適合作大型發展的綠化帶斜坡作為創新中心的選址，明顯是一個錯誤的選擇。

姓名: Chan Ching Ping (需填上香港身份證/護照所在的全名)

香港身份證/護照號碼: [REDACTED] (英文字母及首 3 個數字)

日期: 19-5-2024

電郵地址:

通訊地址:



## 反對在薄扶林興建港大國際创新中心

本人反對城規會批准修改薄扶林分區計劃大綱核准圖編號: No. S/H10/22，理由如下:

### 1. 選址不當

位於靠近住宅區的綠化帶位置，包括：碧瑤灣和附近的其他屋苑，例如嘉林閣和沙宣道之住宅物業。完工後，碧瑤灣的許多居民將直接面對上層建築或一箭之遙的車輛通道。這些設施，如氮氣罐和實驗室在運作時可能對附近居民造成潛在危險。

鑑於創新思維上、中、下游互動的重要性，國際创新中心應設在新田科技城，以符合香港的最佳利益，這才對是一個明確且更好的選擇。

### 2. 成本極高

此位於陡峭的植被斜坡，如此大規模及艱巨的場地平整工程將耗資龐大，由納稅人承擔不必要支出。其他位置的價格可能會更具經濟效益。

現時此位置無異是採取一條更加艱難和漫長的道路來推進該項目，無助於香港科技事業的快速發展。

### 3. 規模龐大並大量砍伐樹木

國際创新中心規模龐大，擬從沙宣道至碧瑤灣跨距超過大約 500 米，需要砍伐約 2000 棵樹，這將嚴重降低這片優美土地的現有景觀和生態價值，亦令大量雀鳥、蝴蝶及其他生物失去棲息地，嚴重破壞大自然生態，亦不符合政府減炭的目標。

### 4. 施工期間嚴重擾民

在工程建設期間，此住宅區域之住戶將會面對嚴重噪音、灰塵滋擾、大型建築機器、泥頭車等大型車輛等或引至交通擠塞等難以忍受之情況。此外，建設工作將持續多久仍是未知數，在港大簡介會中，港大代表亦未能答覆何時完工的問題。

另外，鄰近地方亦會有多項建築工程，例如港大校園活化工程、華富村重建計劃、數碼港擴展計劃、瑪麗醫院重建工程等，本區路面交通需求極大，預計交通擠塞將會日益惡化。如有緊急事故如水災、火警，緊急救援車輛將無法儘快到達。

### 5. 車流量大幅增加

預計域多利道及薄扶林道在施工期間，將會出現嚴重交通堵塞，而且必然會伸延至落成之後。此區域沒有任何港鐵設施，住戶及建築工人及將來落成後之科研及工作人員只能依賴駕車及公共交通工具進出，故薄扶林區再次面臨每天都交通嚴重阻塞的境況。

此外，根據香港大學估算，預計未來將有約 15,000 人使用國際创新中心。即使不是這些人全部都會使用公共交通，但可以肯定的是，這將大大增加目前已呈現不足的交通負荷。

## 6. 缺乏事先適當的諮詢

港大未有按照其向城規會之承諾，必須進行事前諮詢，並沒有直接接觸碧瑤灣及其他在薄扶林區住宅的業主立案法團及居民作諮詢，沒了解居民意見。碧瑤灣的居民在諮詢截止日期前不到 10 天才經一位前任區議員通知這事件，港大及南區區議會完全沒有進行事前諮詢，漠視民意及對居民的影響。

## 7. 削弱斜坡穩定性

多年前，碧瑤灣旁的斜坡曾發生致命山泥傾瀉事故。此大規模的施工可能會大大削弱邊坡的穩定性，恐怕或有危及居民的生命安全的危機。

## 結論

薄扶林區居民並不反對政府及國家大力推動創科及科研的計劃，但港大提出一個不適合作大型發展的綠化帶斜坡作為創新中心的選址，明顯是一個錯誤的選擇。

姓名: LAI TSZ KIT (需填上香港身份證/護照所在的全名)

香港身份證/護照號碼: [REDACTED] (英文字母及首 3 個數字)

日期: 19-5-2024

電郵地址: [REDACTED]

通訊地址: [REDACTED]



本人反對城規會批准修改薄扶林分區計劃大綱核准圖編號: No. S/H10/22，理由如下:

## 1. 選址不當

位於靠近住宅區的綠化帶位置，包括：碧瑤灣和附近的其他屋苑，例如嘉林閣和沙宣道之住宅物業。完工後，碧瑤灣的許多居民將直接面對上層建築或一箭之遙的車輛通道。這些設施，如氮氣罐和實驗室在運作時可能對附近居民造成潛在危險。

鑑於創新思維上、中、下游互動的重要性，國際创新中心應設在新田科技城，以符合香港的最佳利益，這才對是一個明確且更好的選擇。

## 2. 成本極高

此位於陡峭的植被斜坡，如此大規模及艱巨的場地平整工程將耗資龐大，由納稅人承擔不必要支出。其他位置的價格可能會更具經濟效益。

現時此位置無異是採取一條更加艱難和漫長的道路來推進該項目，無助於香港科技事業的快速發展。

## 3. 規模龐大並大量砍伐樹木

國際创新中心規模龐大，擬從沙宣道至碧瑤灣跨距超過大約 500 米，需要砍伐約 2000 棵樹，這將嚴重降低這片優美土地的現有景觀和生態價值，亦令大量雀鳥、蝴蝶及其他生物失去棲息地，嚴重破壞大自然生態，亦不符合政府減炭的目標。

## 4. 施工期間嚴重擾民

在工程建設期間，此住宅區域之住戶將會面對嚴重噪音、灰塵滋擾、大型建築機器、泥頭車等大型車輛等或引至交通擠塞等難以忍受之情況。此外，建設工作將持續多久仍是未知數，在港大簡介會中，港大代表亦未能答覆何時完工的問題。

另外，鄰近地方亦會有多項建築工程，例如港大校園活化工程、華富村重建計劃、數碼港擴展計劃、瑪麗醫院重建工程等，本區路面交通需求極大，預計交通擠塞將會日益惡化。如有緊急事故如水災、火警，緊急救援車輛將無法儘快到達。

## 5. 車流量大幅增加

預計域多利道及薄扶林道在施工期間，將會出現嚴重交通堵塞，而且必然會伸延至落成之後。此區域沒有任何港鐵設施，住戶及建築工人及將來落成後之科研及工作人員只能依賴駕車及公共交通工具進出，故薄扶林區再次面臨每天都交通嚴重阻塞的境況。

此外，根據香港大學估算，預計未來將有約 15,000 人使用國際创新中心。即使不是這些人全部都會使用公共交通，但可以肯定的是，這將大大增加目前已呈現不足的交通負荷。

## 6. 缺乏事先適當的諮詢

港大未有按照其向城規會之承諾，必須進行事前諮詢，並沒有直接接觸碧瑤灣及其他在薄扶林區住宅的業主立案法團及居民作諮詢，沒了解居民意見。碧瑤灣的居民在諮詢截止日期前不到 10 天才經一位前任區議員通知這事件，港大及南區區議會完全沒有進行事前諮詢，漠視民意及對居民的影響。

## 7. 削弱斜坡穩定性

多年前，碧瑤灣旁的斜坡曾發生致命山泥傾瀉事故。此大規模的施工可能會大大削弱邊坡的穩定性，恐怕或有危及居民的生命安全的危機。

## 結論

薄扶林區居民並不反對政府及國家大力推動創科及科研的計劃，但港大提出一個不適合大型發展的綠化帶斜坡作為創新中心的選址，明顯是一個錯誤的選擇。


姓名: LIN PUI KWAN ERIC (需填上香港身份證/護照所在的全名)

香港身份證/護照號碼: [REDACTED] (英文字母及首 3 個數字)

日期: 19/5/2024

電郵地址:

通訊地址:



## 反對在薄扶林興建港大國際创新中心

Submission Number:  
TPB/R/S/H10/22- S1668

本人反對城規會批准修改薄扶林分區計劃大綱核准圖編號: No. S/H10/22，理由如下:

### 1. 選址不當

位於靠近住宅區的綠化帶位置，包括：碧瑤灣和附近的其他屋苑，例如嘉林閣和沙宣道之住宅物業。完工後，碧瑤灣的許多居民將直接面對上層建築或一箭之遙的車輛通道。這些設施，如氮氣罐和實驗室在運作時可能對附近居民造成潛在危險。

鑑於創新思維上、中、下游互動的重要性，國際创新中心應設在新田科技城，以符合香港的最佳利益，這才對是一個明確且更好的選擇。

### 2. 成本極高

此位於陡峭的植被斜坡，如此大規模及艱巨的場地平整工程將耗資龐大，由納稅人承擔不必要支出。其他位置的價格可能會更具經濟效益。

現時此位置無異是採取一條更加艱難和漫長的道路來推進該項目，無助於香港科技事業的快速發展。

### 3. 規模龐大並大量砍伐樹木

國際创新中心規模龐大，擬從沙宣道至碧瑤灣跨距超過大約 500 米，需要砍伐約 2000 棵樹，這將嚴重降低這片優美土地的現有景觀和生態價值，亦令大量雀鳥、蝴蝶及其他生物失去棲息地，嚴重破壞大自然生態，亦不符合政府減炭的目標。

### 4. 施工期間嚴重擾民

在工程建設期間，此住宅區域之住戶將會面對嚴重噪音、灰塵滋擾、大型建築機器、泥頭車等大型車輛等或引至交通擠塞等難以忍受之情況。此外，建設工作將持續多久仍是未知數，在港大簡介會中，港大代表亦未能答覆何時完工的問題。

另外，鄰近地方亦會有多項建築工程，例如港大校園活化工程、華富村重建計劃、數碼港擴展計劃、瑪麗醫院重建工程等，本區路面交通需求極大，預計交通擠塞將會日益惡化。如有緊急事故如水災、火警，緊急救援車輛將無法儘快到達。

### 5. 車流量大幅增加

預計域多利道及薄扶林道在施工期間，將會出現嚴重交通堵塞，而且必然會伸延至落成之後。此區域沒有任何港鐵設施，住戶及建築工人及將來落成後之科研及工作人員只能依賴駕車及公共交通工具進出，故薄扶林區再次面臨每天都交通嚴重阻塞的境況。

此外，根據香港大學估算，預計未來將有約 15,000 人使用國際创新中心。即使不是這些人全部都會使用公共交通，但可以肯定的是，這將大大增加目前已呈現不足的交通負荷。

## 6. 缺乏事先適當的諮詢

港大未有按照其向城規會之承諾，必須進行事前諮詢，並沒有直接接觸碧瑤灣及其他在薄扶林區住宅的業主立案法團及居民作諮詢，沒了解居民意見。碧瑤灣的居民在諮詢截止日期前不到 10 天才經一位前任區議員通知這事件，港大及南區區議會完全沒有進行事前諮詢，漠視民意及對居民的影響。

## 7. 削弱斜坡穩定性

多年前，碧瑤灣旁的斜坡曾發生致命山泥傾瀉事故。此大規模的施工可能會大大削弱邊坡的穩定性，恐怕或有危及居民的生命安全的危機。

## 結論

薄扶林區居民並不反對政府及國家大力推動創科及科研的計劃，但港大提出一個不適合作大型發展的綠化帶斜坡作為創新中心的選址，明顯是一個錯誤的選擇。

姓名: YAO TSU SHAN ELISA (需填上香港身份證/護照所在的全名)

香港身份證/護照號碼: [REDACTED] (英文字母及首 3 個數字)

日期: MAY 19<sup>th</sup> 2024

電郵地址:

通訊地址:





## 反對在薄扶林興建港大國際创新中心

本人反對城規會批准修改薄扶林分區計劃大綱核准圖編號: No. S/H10/22，理由如下:

### 1. 選址不當

位於靠近住宅區的綠化帶位置，包括：碧瑤灣和附近的其他屋苑，例如嘉林閣和沙宣道之住宅物業。完工後，碧瑤灣的許多居民將直接面對上層建築或一箭之遙的車輛通道。這些設施，如氮氣罐和實驗室在運作時可能對附近居民造成潛在危險。

鑑於創新思維上、中、下游互動的重要性，國際创新中心應設在新田科技城，以符合香港的最佳利益，這才對是一個明確且更好的選擇。

### 2. 成本極高

此位於陡峭的植被斜坡，如此大規模及艱巨的場地平整工程將耗資龐大，由納稅人承擔不必要支出。其他位置的價格可能會更具經濟效益。

現時此位置無異是採取一條更加艱難和漫長的道路來推進該項目，無助於香港科技事業的快速發展。

### 3. 規模龐大並大量砍伐樹木

國際创新中心規模龐大，擬從沙宣道至碧瑤灣跨距超過大約 500 米，需要砍伐約 2000 棵樹，這將嚴重降低這片優美土地的現有景觀和生態價值，亦令大量雀鳥、蝴蝶及其他生物失去棲息地，嚴重破壞大自然生態，亦不符合政府減炭的目標。

### 4. 施工期間嚴重擾民

在工程建設期間，此住宅區域之住戶將會面對嚴重噪音、灰塵滋擾、大型建築機器、泥頭車等大型車輛等或引至交通擠塞等難以忍受之情況。此外，建設工作將持續多久仍是未知數，在港大簡介會中，港大代表亦未能答覆何時完工的問題。

另外，鄰近地方亦會有多項建築工程，例如港大校園活化工程、華富村重建計劃、數碼港擴展計劃、瑪麗醫院重建工程等，本區路面交通需求極大，預計交通擠塞將會日益惡化。如有緊急事故如水災、火警，緊急救援車輛將無法儘快到達。

### 5. 車流量大幅增加

預計域多利道及薄扶林道在施工期間，將會出現嚴重交通堵塞，而且必然會伸延至落成之後。此區域沒有任何港鐵設施，住戶及建築工人及將來落成後之科研及工作人員只能依賴駕車及公共交通工具進出，故薄扶林區再次面臨每天都交通嚴重阻塞的境況。

此外，根據香港大學估算，預計未來將有約 15,000 人使用國際创新中心。即使不是這些人全部都使用公共交通，但可以肯定的是，這將大大增加目前已呈現不足的交通負荷。

## 6. 缺乏事先適當的諮詢

港大未有按照其向城規會之承諾，必須進行事前諮詢，並沒有直接接觸碧瑤灣及其他在薄扶林區住宅的業主立案法團及居民作諮詢，沒了解居民意見。碧瑤灣的居民在諮詢截止日期前不到 10 天才經一位前任區議員通知這事件，港大及南區區議會完全沒有進行事前諮詢，漠視民意及對居民的影響。

## 7. 削弱斜坡穩定性

多年前，碧瑤灣旁的斜坡曾發生致命山泥傾瀉事故。此大規模的施工可能會大大削弱邊坡的穩定性，恐怕或有危及居民的生命安全的危機。

## 結論

薄扶林區居民並不反對政府及國家大力推動創科及科研的計劃，但港大提出一個不適合作大型發展的綠化帶斜坡作為創新中心的選址，明顯是一個錯誤的選擇。

姓名: IP BO YAN EUGENIA (需填上香港身份證/護照所在的全名)

香港身份證/護照號碼: [REDACTED] (英文字母及首 3 個數字)

日期: 19 May 2024

電郵地址:

通訊地址:



## 反對在薄扶林興建港大國際创新中心

本人反對城規會批准修改薄扶林分區計劃大綱核准圖編號: No. S/H10/22，理由如下:

### 1. 選址不當

位於靠近住宅區的綠化帶位置，包括：碧瑤灣和附近的其他屋苑，例如嘉林閣和沙宣道之住宅物業。完工後，碧瑤灣的許多居民將直接面對上層建築或一箭之遙的車輛通道。這些設施，如氮氣罐和實驗室在運作時可能對附近居民造成潛在危險。

鑑於創新思維上、中、下游互動的重要性，國際创新中心應設在新田科技城，以符合香港的最佳利益，這才對是一個明確且更好的選擇。

### 2. 成本極高

此位於陡峭的植被斜坡，如此大規模及艱巨的場地平整工程將耗資龐大，由納稅人承擔不必要支出。其他位置的價格可能會更具經濟效益。

現時此位置無異是採取一條更加艱難和漫長的道路來推進該項目，無助於香港科技事業的快速發展。

### 3. 規模龐大並大量砍伐樹木

國際创新中心規模龐大，擬從沙宣道至碧瑤灣跨距超過大約 500 米，需要砍伐約 2000 棵樹，這將嚴重降低這片優美土地的現有景觀和生態價值，亦令大量雀鳥、蝴蝶及其他生物失去棲息地，嚴重破壞大自然生態，亦不符合政府減炭的目標。

### 4. 施工期間嚴重擾民

在工程建設期間，此住宅區域之住戶將會面對嚴重噪音、灰塵滋擾、大型建築機器、泥頭車等大型車輛等或引至交通擠塞等難以忍受之情況。此外，建設工作將持續多久仍是未知數，在港大簡介會中，港大代表亦未能答覆何時完工的問題。

另外，鄰近地方亦會有多項建築工程，例如港大校園活化工程、華富村重建計劃、數碼港擴展計劃、瑪麗醫院重建工程等，本區路面交通需求極大，預計交通擠塞將會日益惡化。如有緊急事故如水災、火警，緊急救援車輛將無法儘快到達。

### 5. 車流量大幅增加

預計域多利道及薄扶林道在施工期間，將會出現嚴重交通堵塞，而且必然會伸延至落成之後。此區域沒有任何港鐵設施，住戶及建築工人及將來落成後之科研及工作人員只能依賴駕車及公共交通工具進出，故薄扶林區再次面臨每天都交通嚴重阻塞的境況。

此外，根據香港大學估算，預計未來將有約 15,000 人使用國際创新中心。即使不是這些人全部都會使用公共交通，但可以肯定的是，這將大大增加目前已呈現不足的交通負荷。

## 6. 缺乏事先適當的諮詢

港大未有按照其向城規會之承諾，必須進行事前諮詢，並沒有直接接觸碧瑤灣及其他在薄扶林區住宅的業主立案法團及居民作諮詢，沒了解居民意見。碧瑤灣的居民在諮詢截止日期前不到 10 天才經一位前任區議員通知這事件，港大及南區區議會完全沒有進行事前諮詢，漠視民意及對居民的影響。

## 7. 削弱斜坡穩定性

多年前，碧瑤灣旁的斜坡曾發生致命山泥傾瀉事故。此大規模的施工可能會大大削弱邊坡的穩定性，恐怕或有危及居民的生命安全的危機。

## 結論

薄扶林區居民並不反對政府及國家大力推動創科及科研的計劃，但港大提出一個不適合作大型發展的綠化帶斜坡作為創新中心的選址，明顯是一個錯誤的選擇。

姓名: 李薊碧 (需填上香港身份證/護照所在的全名)

香港身份證/護照號碼: [REDACTED] (英文字母及首 3 個數字)

日期: 18/5/2024

電郵地址: \_\_\_\_\_

通訊地址: \_\_\_\_\_  
\_\_\_\_\_



## 反對在薄扶林興建港大國際创新中心

本人反對城規會批准修改薄扶林分區計劃大綱核准圖編號: No. S/H10/22，理由如下:

### 1. 選址不當

位於靠近住宅區的綠化帶位置，包括：碧瑤灣和附近的其他屋苑，例如嘉林閣和沙宣道之住宅物業。完工後，碧瑤灣的許多居民將直接面對上層建築或一箭之遙的車輛通道。這些設施，如氮氣罐和實驗室在運作時可能對附近居民造成潛在危險。

鑑於創新思維上、中、下游互動的重要性，國際创新中心應設在新田科技城，以符合香港的最佳利益，這才對是一個明確且更好的選擇。

### 2. 成本極高

此位於陡峭的植被斜坡，如此大規模及艱巨的場地平整工程將耗資龐大，由納稅人承擔不必要支出。其他位置的價格可能會更具經濟效益。

現時此位置無異是採取一條更加艱難和漫長的道路來推進該項目，無助於香港科技事業的快速發展。

### 3. 規模龐大並大量砍伐樹木

國際创新中心規模龐大，擬從沙宣道至碧瑤灣跨距超過大約 500 米，需要砍伐約 2000 棵樹，這將嚴重降低這片優美土地的現有景觀和生態價值，亦令大量雀鳥、蝴蝶及其他生物失去棲息地，嚴重破壞大自然生態，亦不符合政府減炭的目標。

### 4. 施工期間嚴重擾民

在工程建設期間，此住宅區域之住戶將會面對嚴重噪音、灰塵滋擾、大型建築機器、泥頭車等大型車輛等或引至交通擠塞等難以忍受之情況。此外，建設工作將持續多久仍是未知數，在港大簡介會中，港大代表亦未能答覆何時完工的問題。

另外，鄰近地方亦會有多項建築工程，例如港大校園活化工程、華富村重建計劃、數碼港擴展計劃、瑪麗醫院重建工程等，本區路面交通需求極大，預計交通擠塞將會日益惡化。如有緊急事故如水災、火警，緊急救援車輛將無法儘快到達。

### 5. 車流量大幅增加

預計域多利道及薄扶林道在施工期間，將會出現嚴重交通堵塞，而且必然會伸延至落成之後。此區域沒有任何港鐵設施，住戶及建築工人及將來落成後之科研及工作人員只能依賴駕車及公共交通工具進出，故薄扶林區再次面臨每天都交通嚴重阻塞的境況。

此外，根據香港大學估算，預計未來將有約 15,000 人使用國際创新中心。即使不是這些人全部都使用公共交通，但可以肯定的是，這將大大增加目前已呈現不足的交通負荷。

## 6. 缺乏事先適當的諮詢

港大未有按照其向城規會之承諾，必須進行事前諮詢，並沒有直接接觸碧瑤灣及其他在薄扶林區住宅的業主立案法團及居民作諮詢，沒了解居民意見。碧瑤灣的居民在諮詢截止日期前不到 10 天才經一位前任區議員通知這事件，港大及南區區議會完全沒有進行事前諮詢，漠視民意及對居民的影響。

## 7. 削弱斜坡穩定性

多年前，碧瑤灣旁的斜坡曾發生致命山泥傾瀉事故。此大規模的施工可能會大大削弱邊坡的穩定性，恐怕或有危及居民的生命安全的危機。

## 結論

薄扶林區居民並不反對政府及國家大力推動創科及科研的計劃，但港大提出一個不適合作大型發展的綠化帶斜坡作為創新中心的選址，明顯是一個錯誤的選擇。

姓名: Cheung Ngo Chi (需填上香港身份證/護照所在的全名)

香港身份證/護照號碼: [REDACTED] (英文字母及首 3 個數字)

日期: 18/5/24

電郵地址: \_\_\_\_\_

通訊地址: [REDACTED]



## 反對在薄扶林興建港大國際创新中心

本人反對城規會批准修改薄扶林分區計劃大綱核准圖編號: No. S/H10/22，理由如下:

### 1. 選址不當

位於靠近住宅區的綠化帶位置，包括：碧瑤灣和附近的其他屋苑，例如嘉林閣和沙宣道之住宅物業。完工後，碧瑤灣的許多居民將直接面對上層建築或一箭之遙的車輛通道。這些設施，如氮氣罐和實驗室在運作時可能對附近居民造成潛在危險。

鑑於創新思維上、中、下游互動的重要性，國際创新中心應設在新田科技城，以符合香港的最佳利益，這才對是一個明確且更好的選擇。

### 2. 成本極高

此位於陡峭的植被斜坡，如此大規模及艱巨的場地平整工程將耗資龐大，由納稅人承擔不必要支出。其他位置的價格可能會更具經濟效益。

現時此位置無異是採取一條更加艱難和漫長的道路來推進該項目，無助於香港科技事業的快速發展。

### 3. 規模龐大並大量砍伐樹木

國際创新中心規模龐大，擬從沙宣道至碧瑤灣跨距超過大約 500 米，需要砍伐約 2000 棵樹，這將嚴重降低這片優美土地的現有景觀和生態價值，亦令大量雀鳥、蝴蝶及其他生物失去棲息地，嚴重破壞大自然生態，亦不符合政府減炭的目標。

### 4. 施工期間嚴重擾民

在工程建設期間，此住宅區域之住戶將會面對嚴重噪音、灰塵滋擾、大型建築機器、泥頭車等大型車輛等或引至交通擠塞等難以忍受之情況。此外，建設工作將持續多久仍是未知數，在港大簡介會中，港大代表亦未能答覆何時完工的問題。

另外，鄰近地方亦會有多項建築工程，例如港大校園活化工程、華富村重建計劃、數碼港擴展計劃、瑪麗醫院重建工程等，本區路面交通需求極大，預計交通擠塞將會日益惡化。如有緊急事故如水災、火警，緊急救援車輛將無法儘快到達。

### 5. 車流量大幅增加

預計域多利道及薄扶林道在施工期間，將會出現嚴重交通堵塞，而且必然會伸延至落成之後。此區域沒有任何港鐵設施，住戶及建築工人及將來落成後之科研及工作人員只能依賴駕車及公共交通工具進出，故薄扶林區再次面臨每天都交通嚴重阻塞的境況。

此外，根據香港大學估算，預計未來將有約 15,000 人使用國際创新中心。即使不是這些人全部都會使用公共交通，但可以肯定的是，這將大大增加目前已呈現不足的交通負荷。

## 6. 缺乏事先適當的諮詢

港大未有按照其向城規會之承諾，必須進行事前諮詢，並沒有直接接觸碧瑤灣及其他在薄扶林區住宅的業主立案法團及居民作諮詢，沒了解居民意見。碧瑤灣的居民在諮詢截止日期前不到 10 天才經一位前任區議員通知這事件，港大及南區區議會完全沒有進行事前諮詢，漠視民意及對居民的影響。

## 7. 削弱斜坡穩定性

多年前，碧瑤灣旁的斜坡曾發生致命山泥傾瀉事故。此大規模的施工可能會大大削弱邊坡的穩定性，恐怕或有危及居民的生命安全的危機。

## 結論

薄扶林區居民並不反對政府及國家大力推動創科及科研的計劃，但港大提出一個不適合作大型發展的綠化帶斜坡作為創新中心的選址，明顯是一個錯誤的選擇。

姓名: HO LAI MAN (需填上香港身份證/護照所在的全名)

香港身份證/護照號碼: [REDACTED] (英文字母及首 3 個數字)

日期: 19/5/2024

電郵地址:

通訊地址:





## 反對在薄扶林興建港大國際创新中心

本人反對城規會批准修改薄扶林分區計劃大綱核准圖編號: No. S/H10/22，理由如下:

### 1. 選址不當

位於靠近住宅區的綠化帶位置，包括：碧瑤灣和附近的其他屋苑，例如嘉林閣和沙宣道之住宅物業。完工後，碧瑤灣的許多居民將直接面對上層建築或一箭之遙的車輛通道。這些設施，如氮氣罐和實驗室在運作時可能對附近居民造成潛在危險。

鑑於創新思維上、中、下游互動的重要性，國際创新中心應設在新田科技城，以符合香港的最佳利益，這才對是一個明確且更好的選擇。

### 2. 成本極高

此位於陡峭的植被斜坡，如此大規模及艱巨的場地平整工程將耗資龐大，由納稅人承擔不必要支出。其他位置的價格可能會更具經濟效益。

現時此位置無異是採取一條更加艱難和漫長的道路來推進該項目，無助於香港科技事業的快速發展。

### 3. 規模龐大並大量砍伐樹木

國際创新中心規模龐大，擬從沙宣道至碧瑤灣跨距超過大約 500 米，需要砍伐約 2000 棵樹，這將嚴重降低這片優美土地的現有景觀和生態價值，亦令大量雀鳥、蝴蝶及其他生物失去棲息地，嚴重破壞大自然生態，亦不符合政府減炭的目標。

### 4. 施工期間嚴重擾民

在工程建設期間，此住宅區域之住戶將會面對嚴重噪音、灰塵滋擾、大型建築機器、泥頭車等大型車輛等或引至交通擠塞等難以忍受之情況。此外，建設工作將持續多久仍是未知數，在港大簡介會中，港大代表亦未能答覆何時完工的問題。

另外，鄰近地方亦會有多項建築工程，例如港大校園活化工程、華富村重建計劃、數碼港擴展計劃、瑪麗醫院重建工程等，本區路面交通需求極大，預計交通擠塞將會日益惡化。如有緊急事故如水災、火警，緊急救援車輛將無法儘快到達。

### 5. 車流量大幅增加

預計域多利道及薄扶林道在施工期間，將會出現嚴重交通堵塞，而且必然會伸延至落成之後。此區域沒有任何港鐵設施，住戶及建築工人及將來落成後之科研及工作人員只能依賴駕車及公共交通工具進出，故薄扶林區再次面臨每天都交通嚴重阻塞的境況。

此外，根據香港大學估算，預計未來將有約 15,000 人使用國際创新中心。即使不是這些人全部都會使用公共交通，但可以肯定的是，這將大大增加目前已呈現不足的交通負荷。

## 6. 缺乏事先適當的諮詢

港大未有按照其向城規會之承諾，必須進行事前諮詢，並沒有直接接觸碧瑤灣及其他在薄扶林區住宅的業主立案法團及居民作諮詢，沒了解居民意見。碧瑤灣的居民在諮詢截止日期前不到 10 天才經一位前任區議員通知這事件，港大及南區區議會完全沒有進行事前諮詢，漠視民意及對居民的影響。

## 7. 削弱斜坡穩定性

多年前，碧瑤灣旁的斜坡曾發生致命山泥傾瀉事故。此大規模的施工可能會大大削弱邊坡的穩定性，恐怕或有危及居民的生命安全的危機。

## 結論

薄扶林區居民並不反對政府及國家大力推動創科及科研的計劃，但港大提出一個不適合作大型發展的綠化帶斜坡作為創新中心的選址，明顯是一個錯誤的選擇。

姓名: LI KOH SIU YUNG NANCY (需填上香港身份證/護照所在的全名)

香港身份證/護照號碼: [REDACTED] (英文字母及首 3 個數字)

日期: 19/5/2024

電郵地址:

通訊地址:



## 反對在薄扶林興建港大國際创新中心

本人反對城規會批准修改薄扶林分區計劃大綱核准圖編號: No. S/H10/22，理由如下:

### 1. 選址不當

位於靠近住宅區的綠化帶位置，包括：碧瑤灣和附近的其他屋苑，例如嘉林閣和沙宣道之住宅物業。完工後，碧瑤灣的許多居民將直接面對上層建築或一箭之遙的車輛通道。這些設施，如氮氣罐和實驗室在運作時可能對附近居民造成潛在危險。

鑑於創新思維上、中、下游互動的重要性，國際创新中心應設在新田科技城，以符合香港的最佳利益，這才對是一個明確且更好的選擇。

### 2. 成本極高

此位於陡峭的植被斜坡，如此大規模及艱巨的場地平整工程將耗資龐大，由納稅人承擔不必要支出。其他位置的價格可能會更具經濟效益。

現時此位置無異是採取一條更加艱難和漫長的道路來推進該項目，無助於香港科技事業的快速發展。

### 3. 規模龐大並大量砍伐樹木

國際创新中心規模龐大，擬從沙宣道至碧瑤灣跨距超過大約 500 米，需要砍伐約 2000 棵樹，這將嚴重降低這片優美土地的現有景觀和生態價值，亦令大量雀鳥、蝴蝶及其他生物失去棲息地，嚴重破壞大自然生態，亦不符合政府減炭的目標。

### 4. 施工期間嚴重擾民

在工程建設期間，此住宅區域之住戶將會面對嚴重噪音、灰塵滋擾、大型建築機器、泥頭車等大型車輛等或引至交通擠塞等難以忍受之情況。此外，建設工作將持續多久仍是未知數，在港大簡介會中，港大代表亦未能答覆何時完工的問題。

另外，鄰近地方亦會有多項建築工程，例如港大校園活化工程、華富村重建計劃、數碼港擴展計劃、瑪麗醫院重建工程等，本區路面交通需求極大，預計交通擠塞將會日益惡化。如有緊急事故如水災、火警，緊急救援車輛將無法儘快到達。

### 5. 車流量大幅增加

預計域多利道及薄扶林道在施工期間，將會出現嚴重交通堵塞，而且必然會伸延至落成之後。此區域沒有任何港鐵設施，住戶及建築工人及將來落成後之科研及工作人員只能依賴駕車及公共交通工具進出，故薄扶林區再次面臨每天都交通嚴重阻塞的境況。

此外，根據香港大學估算，預計未來將有約 15,000 人使用國際创新中心。即使不是這些人全部都會使用公共交通，但可以肯定的是，這將大大增加目前已呈現不足的交通負荷。

## 6. 缺乏事先適當的諮詢

港大未有按照其向城規會之承諾，必須進行事前諮詢，並沒有直接接觸碧瑤灣及其他在薄扶林區住宅的業主立案法團及居民作諮詢，沒了解居民意見。碧瑤灣的居民在諮詢截止日期前不到 10 天才經一位前任區議員通知這事件，港大及南區區議會完全沒有進行事前諮詢，漠視民意及對居民的影響。

## 7. 削弱斜坡穩定性

多年前，碧瑤灣旁的斜坡曾發生致命山泥傾瀉事故。此大規模的施工可能會大大削弱邊坡的穩定性，恐怕或有危及居民的生命安全的危機。

## 結論

薄扶林區居民並不反對政府及國家大力推動創科及科研的計劃，但港大提出一個不適合作大型發展的綠化帶斜坡作為創新中心的選址，明顯是一個錯誤的選擇。

姓名: 容志威 (需填上香港身份證/護照所在的全名)

香港身份證/護照號碼: [REDACTED] (英文字母及首 3 個數字)

日期: 18-5-2024

電郵地址:

通訊地址:



## 反對在薄扶林興建港大國際创新中心

本人反對城規會批准修改薄扶林分區計劃大綱核准圖編號: No. S/H10/22，理由如下:

### 1. 選址不當

位於靠近住宅區的綠化帶位置，包括：碧瑤灣和附近的其他屋苑，例如嘉林閣和沙宣道之住宅物業。完工後，碧瑤灣的許多居民將直接面對上層建築或一箭之遙的車輛通道。這些設施，如氮氣罐和實驗室在運作時可能對附近居民造成潛在危險。

鑑於創新思維上、中、下游互動的重要性，國際创新中心應設在新田科技城，以符合香港的最佳利益，這才對是一個明確且更好的選擇。

### 2. 成本極高

此位於陡峭的植被斜坡，如此大規模及艱巨的場地平整工程將耗資龐大，由納稅人承擔不必要支出。其他位置的價格可能會更具經濟效益。

現時此位置無異是採取一條更加艱難和漫長的道路來推進該項目，無助於香港科技事業的快速發展。

### 3. 規模龐大並大量砍伐樹木

國際创新中心規模龐大，擬從沙宣道至碧瑤灣跨距超過大約 500 米，需要砍伐約 2000 棵樹，這將嚴重降低這片優美土地的現有景觀和生態價值，亦令大量雀鳥、蝴蝶及其他生物失去棲息地，嚴重破壞大自然生態，亦不符合政府減炭的目標。

### 4. 施工期間嚴重擾民

在工程建設期間，此住宅區域之住戶將會面對嚴重噪音、灰塵滋擾、大型建築機器、泥頭車等大型車輛等或引至交通擠塞等難以忍受之情況。此外，建設工作將持續多久仍是未知數，在港大簡介會中，港大代表亦未能答覆何時完工的問題。

另外，鄰近地方亦會有多項建築工程，例如港大校園活化工程、華富村重建計劃、數碼港擴展計劃、瑪麗醫院重建工程等，本區路面交通需求極大，預計交通擠塞將會日益惡化。如有緊急事故如水災、火警，緊急救援車輛將無法儘快到達。

### 5. 車流量大幅增加

預計域多利道及薄扶林道在施工期間，將會出現嚴重交通堵塞，而且必然會伸延至落成之後。此區域沒有任何港鐵設施，住戶及建築工人及將來落成後之科研及工作人員只能依賴駕車及公共交通工具進出，故薄扶林區再次面臨每天都交通嚴重阻塞的境況。

此外，根據香港大學估算，預計未來將有約 15,000 人使用國際创新中心。即使不是這些人全部都會使用公共交通，但可以肯定的是，這將大大增加目前已呈現不足的交通負荷。

## 6. 缺乏事先適當的諮詢

港大未有按照其向城規會之承諾，必須進行事前諮詢，並沒有直接接觸碧瑤灣及其他在薄扶林區住宅的業主立案法團及居民作諮詢，沒了解居民意見。碧瑤灣的居民在諮詢截止日期前不到 10 天才經一位前任區議員通知這事件，港大及南區區議會完全沒有進行事前諮詢，漠視民意及對居民的影響。

## 7. 削弱斜坡穩定性

多年前，碧瑤灣旁的斜坡曾發生致命山泥傾瀉事故。此大規模的施工可能會大大削弱邊坡的穩定性，恐怕或有危及居民的生命安全的危機。

## 結論

薄扶林區居民並不反對政府及國家大力推動創科及科研的計劃，但港大提出一個不適合作大型發展的綠化帶斜坡作為創新中心的選址，明顯是一個錯誤的選擇。

姓名: 李維榮 (需填上香港身份證/護照所在的全名)

香港身份證/護照號碼: [REDACTED] (英文字母及首 3 個數字)

日期: 18-5-2024

電郵地址: \_\_\_\_\_

通訊地址: [REDACTED]



## 反對在薄扶林興建港大國際创新中心

本人反對城規會批准修改薄扶林分區計劃大綱核准圖編號: No. S/H10/22，理由如下:

### **1. 選址不當**

位於靠近住宅區的綠化帶位置，包括：碧瑤灣和附近的其他屋苑，例如嘉林閣和沙宣道之住宅物業。完工後，碧瑤灣的許多居民將直接面對上層建築或一箭之遙的車輛通道。這些設施，如氬氣罐和實驗室在運作時可能對附近居民造成潛在危險。

鑑於創新思維上、中、下游互動的重要性，國際创新中心應設在新田科技城，以符合香港的最佳利益，這才對是一個明確且更好的選擇。

### **2. 成本極高**

此位於陡峭的植被斜坡，如此大規模及艱巨的場地平整工程將耗資龐大，由納稅人承擔不必要支出。其他位置的價格可能會更具經濟效益。

現時此位置無異是採取一條更加艱難和漫長的道路來推進該項目，無助於香港科技事業的快速發展。

### **3. 規模龐大並大量砍伐樹木**

國際创新中心規模龐大，擬從沙宣道至碧瑤灣跨距超過大約 500 米，需要砍伐約 2000 棵樹，這將嚴重降低這片優美土地的現有景觀和生態價值，亦令大量雀鳥、蝴蝶及其他生物失去棲息地，嚴重破壞大自然生態，亦不符合政府減炭的目標。

### **4. 施工期間嚴重擾民**

在工程建設期間，此住宅區域之住戶將會面對嚴重噪音、灰塵滋擾、大型建築機器、泥頭車等大型車輛等或引至交通擠塞等難以忍受之情況。此外，建設工作將持續多久仍是未知數，在港大簡介會中，港大代表亦未能答覆何時完工的問題。

另外，鄰近地方亦會有多項建築工程，例如港大校園活化工程、華富村重建計劃、數碼港擴展計劃、瑪麗醫院重建工程等，本區路面交通需求極大，預計交通擠塞將會日益惡化。如有緊急事故如水災、火警，緊急救援車輛將無法儘快到達。

### **5. 車流量大幅增加**

預計域多利道及薄扶林道在施工期間，將會出現嚴重交通堵塞，而且必然會伸延至落成之後。此區域沒有任何港鐵設施，住戶及建築工人及將來落成後之科研及工作人員只能依賴駕車及公共交通工具進出，故薄扶林區再次面臨每天都交通嚴重阻塞的境況。

此外，根據香港大學估算，預計未來將有約 15,000 人使用國際创新中心。即使不是這些人全部都會使用公共交通，但可以肯定的是，這將大大增加目前已呈現不足的交通負荷。

## 6. 缺乏事先適當的諮詢

港大未有按照其向城規會之承諾，必須進行事前諮詢，並沒有直接接觸碧瑤灣及其他在薄扶林區住宅的業主立案法團及居民作諮詢，沒了解居民意見。碧瑤灣的居民在諮詢截止日期前不到 10 天才經一位前任區議員通知這事件，港大及南區區議會完全沒有進行事前諮詢，漠視民意及對居民的影響。

## 7. 削弱斜坡穩定性

多年前，碧瑤灣旁的斜坡曾發生致命山泥傾瀉事故。此大規模的施工可能會大大削弱邊坡的穩定性，恐怕或有危及居民的生命安全的危機。

## 結論

薄扶林區居民並不反對政府及國家大力推動創科及科研的計劃，但港大提出一個不適合作大型發展的綠化帶斜坡作為創新中心的選址，明顯是一個錯誤的選擇。

姓名: 容慧青 (需填上香港身份證/護照所在的全名)

香港身份證/護照號碼: [REDACTED] (英文字母及首 3 個數字)

日期: 18-5-2024

電郵地址: \_\_\_\_\_

通訊地址: [REDACTED]





## 反對在薄扶林興建港大國際创新中心

本人反對城規會批准修改薄扶林分區計劃大綱核准圖編號: No. S/H10/22，理由如下:

### 1. 選址不當

位於靠近住宅區的綠化帶位置，包括：碧瑤灣和附近的其他屋苑，例如嘉林閣和沙宣道之住宅物業。完工後，碧瑤灣的許多居民將直接面對上層建築或一箭之遙的車輛通道。這些設施，如氮氣罐和實驗室在運作時可能對附近居民造成潛在危險。

鑑於創新思維上、中、下游互動的重要性，國際创新中心應設在新田科技城，以符合香港的最佳利益，這才對是一個明確且更好的選擇。

### 2. 成本極高

此位於陡峭的植被斜坡，如此大規模及艱巨的場地平整工程將耗資龐大，由納稅人承擔不必要支出。其他位置的價格可能會更具經濟效益。

現時此位置無異是採取一條更加艱難和漫長的道路來推進該項目，無助於香港科技事業的快速發展。

### 3. 規模龐大並大量砍伐樹木

國際创新中心規模龐大，擬從沙宣道至碧瑤灣跨距超過大約 500 米，需要砍伐約 2000 棵樹，這將嚴重降低這片優美土地的現有景觀和生態價值，亦令大量雀鳥、蝴蝶及其他生物失去棲息地，嚴重破壞大自然生態，亦不符合政府減炭的目標。

### 4. 施工期間嚴重擾民

在工程建設期間，此住宅區域之住戶將會面對嚴重噪音、灰塵滋擾、大型建築機器、泥頭車等大型車輛等或引至交通擠塞等難以忍受之情況。此外，建設工作將持續多久仍是未知數，在港大簡介會中，港大代表亦未能答覆何時完工的問題。

另外，鄰近地方亦會有多項建築工程，例如港大校園活化工程、華富村重建計劃、數碼港擴展計劃、瑪麗醫院重建工程等，本區路面交通需求極大，預計交通擠塞將會日益惡化。如有緊急事故如水災、火警，緊急救援車輛將無法儘快到達。

### 5. 車流量大幅增加

預計域多利道及薄扶林道在施工期間，將會出現嚴重交通堵塞，而且必然會伸延至落成之後。此區域沒有任何港鐵設施，住戶及建築工人及將來落成後之科研及工作人員只能依賴駕車及公共交通工具進出，故薄扶林區再次面臨每天都交通嚴重阻塞的境況。

此外，根據香港大學估算，預計未來將有約 15,000 人使用國際创新中心。即使不是這些人全部都會使用公共交通，但可以肯定的是，這將大大增加目前已呈現不足的交通負荷。

## 6. 缺乏事先適當的諮詢

港大未有按照其向城規會之承諾，必須進行事前諮詢，並沒有直接接觸碧瑤灣及其他在薄扶林區住宅的業主立案法團及居民作諮詢，沒了解居民意見。碧瑤灣的居民在諮詢截止日期前不到 10 天才經一位前任區議員通知這事件，港大及南區區議會完全沒有進行事前諮詢，漠視民意及對居民的影響。

## 7. 削弱斜坡穩定性

多年前，碧瑤灣旁的斜坡曾發生致命山泥傾瀉事故。此大規模的施工可能會大大削弱邊坡的穩定性，恐怕或有危及居民的生命安全的危機。

## 結論

薄扶林區居民並不反對政府及國家大力推動創科及科研的計劃，但港大提出一個不適合作大型發展的綠化帶斜坡作為創新中心的選址，明顯是一個錯誤的選擇。

姓名: \* Camela D. Marquez (需填上香港身份證/護照所在的全名)

香港身份證/護照號碼: [REDACTED] (英文字母及首 3 個數字)

日期: May 18, 2024

電郵地址: \_\_\_\_\_

通訊地址: [REDACTED]



## 反對在薄扶林興建港大國際创新中心

本人反對城規會批准修改薄扶林分區計劃大綱核准圖編號: No. S/H10/22，理由如下:

### 1. 選址不當

位於靠近住宅區的綠化帶位置，包括：碧瑤灣和附近的其他屋苑，例如嘉林閣和沙宣道之住宅物業。完工後，碧瑤灣的許多居民將直接面對上層建築或一箭之遙的車輛通道。這些設施，如氮氣罐和實驗室在運作時可能對附近居民造成潛在危險。

鑑於創新思維上、中、下游互動的重要性，國際创新中心應設在新田科技城，以符合香港的最佳利益，這才對是一個明確且更好的選擇。

### 2. 成本極高

此位於陡峭的植被斜坡，如此大規模及艱巨的場地平整工程將耗資龐大，由納稅人承擔不必要支出。其他位置的價格可能會更具經濟效益。

現時此位置無異是採取一條更加艱難和漫長的道路來推進該項目，無助於香港科技事業的快速發展。

### 3. 規模龐大並大量砍伐樹木

國際创新中心規模龐大，擬從沙宣道至碧瑤灣跨距超過大約 500 米，需要砍伐約 2000 棵樹，這將嚴重降低這片優美土地的現有景觀和生態價值，亦令大量雀鳥、蝴蝶及其他生物失去棲息地，嚴重破壞大自然生態，亦不符合政府減炭的目標。

### 4. 施工期間嚴重擾民

在工程建設期間，此住宅區域之住戶將會面對嚴重噪音、灰塵滋擾、大型建築機器、泥頭車等大型車輛等或引至交通擠塞等難以忍受之情況。此外，建設工作將持續多久仍是未知數，在港大簡介會中，港大代表亦未能答覆何時完工的問題。

另外，鄰近地方亦會有多項建築工程，例如港大校園活化工程、華富村重建計劃、數碼港擴展計劃、瑪麗醫院重建工程等，本區路面交通需求極大，預計交通擠塞將會日益惡化。如有緊急事故如水災、火警，緊急救援車輛將無法儘快到達。

### 5. 車流量大幅增加

預計域多利道及薄扶林道在施工期間，將會出現嚴重交通堵塞，而且必然會伸延至落成之後。此區域沒有任何港鐵設施，住戶及建築工人及將來落成後之科研及工作人員只能依賴駕車及公共交通工具進出，故薄扶林區再次面臨每天都交通嚴重阻塞的境況。

此外，根據香港大學估算，預計未來將有約 15,000 人使用國際创新中心。即使不是這些人全部都會使用公共交通，但可以肯定的是，這將大大增加目前已呈現不足的交通負荷。

## 6. 缺乏事先適當的諮詢

港大未有按照其向城規會之承諾，必須進行事前諮詢，並沒有直接接觸碧瑤灣及其他在薄扶林區住宅的業主立案法團及居民作諮詢，沒了解居民意見。碧瑤灣的居民在諮詢截止日期前不到 10 天才經一位前任區議員通知這事件，港大及南區區議會完全沒有進行事前諮詢，漠視民意及對居民的影響。

## 7. 削弱斜坡穩定性

多年前，碧瑤灣旁的斜坡曾發生致命山泥傾瀉事故。此大規模的施工可能會大大削弱邊坡的穩定性，恐怕或有危及居民的生命安全的危機。

## 結論

薄扶林區居民並不反對政府及國家大力推動創科及科研的計劃，但港大提出一個不適合作大型發展的綠化帶斜坡作為創新中心的選址，明顯是一個錯誤的選擇。

姓名: Chan Suk Fong Cecilia (需填上香港身份證/護照所在的全名)

香港身份證/護照號碼: [REDACTED] (英文字母及首 3 個數字)

日期: 18/5/2024

電郵地址:

通訊地址:



## 反對在薄扶林興建港大國際创新中心

本人反對城規會批准修改薄扶林分區計劃大綱核准圖編號: No. S/H10/22，理由如下:

### 1. 選址不當

位於靠近住宅區的綠化帶位置，包括：碧瑤灣和附近的其他屋苑，例如嘉林閣和沙宣道之住宅物業。完工後，碧瑤灣的許多居民將直接面對上層建築或一箭之遙的車輛通道。這些設施，如氮氣罐和實驗室在運作時可能對附近居民造成潛在危險。

鑑於創新思維上、中、下游互動的重要性，國際创新中心應設在新田科技城，以符合香港的最佳利益，這才對是一個明確且更好的選擇。

### 2、成本極高

此位於陡峭的植被斜坡，如此大規模及艱巨的場地平整工程將耗資龐大，由納稅人承擔不必要支出。其他位置的價格可能會更具經濟效益。

現時此位置無異是採取一條更加艱難和漫長的道路來推進該項目，無助於香港科技事業的快速發展。

### 3. 規模龐大並大量砍伐樹木

國際创新中心規模龐大，擬從沙宣道至碧瑤灣跨距超過大約 500 米，需要砍伐約 2000 棵樹，這將嚴重降低這片優美土地的現有景觀和生態價值，亦令大量雀鳥、蝴蝶及其他生物失去棲息地，嚴重破壞大自然生態，亦不符合政府減炭的目標。

### 4. 施工期間嚴重擾民

在工程建設期間，此住宅區域之住戶將會面對嚴重噪音、灰塵滋擾、大型建築機器、泥頭車等大型車輛等或引至交通擠塞等難以忍受之情況。此外，建設工作將持續多久仍是未知數，在港大簡介會中，港大代表亦未能答覆何時完工的問題。

另外，鄰近地方亦會有多項建築工程，例如港大校園活化工程、華富村重建計劃、數碼港擴展計劃、瑪麗醫院重建工程等，本區路面交通需求極大，預計交通擠塞將會日益惡化。如有緊急事故如水災、火警，緊急救援車輛將無法儘快到達。

### 5.車流量大幅增加

預計域多利道及薄扶林道在施工期間，將會出現嚴重交通堵塞，而且必然會伸延至落成之後。此區域沒有任何港鐵設施，住戶及建築工人及將來落成後之科研及工作人員只能依賴駕車及公共交通工具進出，故薄扶林區再次面臨每天都交通嚴重阻塞的境況。

此外，根據香港大學估算，預計未來將有約 15,000 人使用國際创新中心。即使不是這些人全部都會使用公共交通，但可以肯定的是，這將大大增加目前已呈現不足的交通負荷。

## 6. 缺乏事先適當的諮詢

港大未有按照其向城規會之承諾，必須進行事前諮詢，並沒有直接接觸碧瑤灣及其他在薄扶林區住宅的業主立案法團及居民作諮詢，沒了解居民意見。碧瑤灣的居民在諮詢截止日期前不到 10 天才經一位前任區議員通知這事件，港大及南區區議會完全沒有進行事前諮詢，漠視民意及對居民的影響。

## 7. 削弱斜坡穩定性

多年前，碧瑤灣旁的斜坡曾發生致命山泥傾瀉事故。此大規模的施工可能會大大削弱邊坡的穩定性，恐怕或有危及居民的生命安全的危機。

## 結論

薄扶林區居民並不反對政府及國家大力推動創科及科研的計劃，但港大提出一個不適合作大型發展的綠化帶斜坡作為創新中心的選址，明顯是一個錯誤的選擇。

姓名: Chan Wai Kwan Rita (需填上香港身份證/護照所在的全名)

香港身份證/護照號碼: [REDACTED] (英文字母及首 3 個數字)

日期: 19/5/2024

電郵地址:

通訊地址:



## 反對在薄扶林興建港大國際创新中心

本人反對城規會批准修改薄扶林分區計劃大綱核准圖編號: No. S/H10/22，理由如下:

### 1. 選址不當

位於靠近住宅區的綠化帶位置，包括：碧瑤灣和附近的其他屋苑，例如嘉林閣和沙宣道之住宅物業。完工後，碧瑤灣的許多居民將直接面對上層建築或一箭之遙的車輛通道。這些設施，如氮氣罐和實驗室在運作時可能對附近居民造成潛在危險。

鑑於創新思維上、中、下游互動的重要性，國際创新中心應設在新田科技城，以符合香港的最佳利益，這才對是一個明確且更好的選擇。

### 2. 成本極高

此位於陡峭的植被斜坡，如此大規模及艱巨的場地平整工程將耗資龐大，由納稅人承擔不必要支出。其他位置的價格可能會更具經濟效益。

現時此位置無異是採取一條更加艱難和漫長的道路來推進該項目，無助於香港科技事業的快速發展。

### 3. 規模龐大並大量砍伐樹木

國際创新中心規模龐大，擬從沙宣道至碧瑤灣跨距超過大約 500 米，需要砍伐約 2000 棵樹，這將嚴重降低這片優美土地的現有景觀和生態價值，亦令大量雀鳥、蝴蝶及其他生物失去棲息地，嚴重破壞大自然生態，亦不符合政府減炭的目標。

### 4. 施工期間嚴重擾民

在工程建設期間，此住宅區域之住戶將會面對嚴重噪音、灰塵滋擾、大型建築機器、泥頭車等大型車輛等或引至交通擠塞等難以忍受之情況。此外，建設工作將持續多久仍是未知數，在港大簡介會中，港大代表亦未能答覆何時完工的問題。

另外，鄰近地方亦會有多項建築工程，例如港大校園活化工程、華富村重建計劃、數碼港擴展計劃、瑪麗醫院重建工程等，本區路面交通需求極大，預計交通擠塞將會日益惡化。如有緊急事故如水災、火警，緊急救援車輛將無法儘快到達。

### 5. 車流量大幅增加

預計域多利道及薄扶林道在施工期間，將會出現嚴重交通堵塞，而且必然會伸延至落成之後。此區域沒有任何港鐵設施，住戶及建築工人及將來落成後之科研及工作人員只能依賴駕車及公共交通工具進出，故薄扶林區再次面臨每天都交通嚴重阻塞的境況。

此外，根據香港大學估算，預計未來將有約 15,000 人使用國際创新中心。即使不是這些人全部都會使用公共交通，但可以肯定的是，這將大大增加目前已呈現不足的交通負荷。

## 6. 缺乏事先適當的諮詢

港大未有按照其向城規會之承諾，必須進行事前諮詢，並沒有直接接觸碧瑤灣及其他在薄扶林區住宅的業主立案法團及居民作諮詢，沒了解居民意見。碧瑤灣的居民在諮詢截止日期前不到 10 天才經一位前任區議員通知這事件，港大及南區區議會完全沒有進行事前諮詢，漠視民意及對居民的影響。

## 7. 削弱斜坡穩定性

多年前，碧瑤灣旁的斜坡曾發生致命山泥傾瀉事故。此大規模的施工可能會大大削弱邊坡的穩定性，恐怕或有危及居民的生命安全的危機。

## 結論

薄扶林區居民並不反對政府及國家大力推動創科及科研的計劃，但港大提出一個不適合作大型發展的綠化帶斜坡作為創新中心的選址，明顯是一個錯誤的選擇。

姓名: LAM KIT SUM (需填上香港身份證/護照所在的全名)

香港身份證/護照號碼: [REDACTED] (英文字母及首 3 個數字)

日期: 20-MAY-2024

電郵地址: [REDACTED]

通訊地址: [REDACTED]





## 反對在薄扶林興建港大國際创新中心

本人反對城規會批准修改薄扶林分區計劃大綱核准圖編號: No. S/H10/22，理由如下:

### 1. 選址不當

位於靠近住宅區的綠化帶位置，包括：碧瑤灣和附近的其他屋苑，例如嘉林閣和沙宣道之住宅物業。完工後，碧瑤灣的許多居民將直接面對上層建築或一箭之遙的車輛通道。這些設施，如氮氣罐和實驗室在運作時可能對附近居民造成潛在危險。

鑑於創新思維上、中、下游互動的重要性，國際创新中心應設在新田科技城，以符合香港的最佳利益，這才對是一個明確且更好的選擇。

### 2. 成本極高

此位於陡峭的植被斜坡，如此大規模及艱巨的場地平整工程將耗資龐大，由納稅人承擔不必要支出。其他位置的價格可能會更具經濟效益。

現時此位置無異是採取一條更加艱難和漫長的道路來推進該項目，無助於香港科技事業的快速發展。

### 3. 規模龐大並大量砍伐樹木

國際创新中心規模龐大，擬從沙宣道至碧瑤灣跨距超過大約 500 米，需要砍伐約 2000 棵樹，這將嚴重降低這片優美土地的現有景觀和生態價值，亦令大量雀鳥、蝴蝶及其他生物失去棲息地，嚴重破壞大自然生態，亦不符合政府減炭的目標。

### 4. 施工期間嚴重擾民

在工程建設期間，此住宅區域之住戶將會面對嚴重噪音、灰塵滋擾、大型建築機器、泥頭車等大型車輛等或引至交通擠塞等難以忍受之情況。此外，建設工作將持續多久仍是未知數，在港大簡介會中，港大代表亦未能答覆何時完工的問題。

另外，鄰近地方亦會有多項建築工程，例如港大校園活化工程、華富村重建計劃、數碼港擴展計劃、瑪麗醫院重建工程等，本區路面交通需求極大，預計交通擠塞將會日益惡化。如有緊急事故如水災、火警，緊急救援車輛將無法儘快到達。

### 5. 車流量大幅增加

預計域多利道及薄扶林道在施工期間，將會出現嚴重交通堵塞，而且必然會伸延至落成之後。此區域沒有任何港鐵設施，住戶及建築工人及將來落成後之科研及工作人員只能依賴駕車及公共交通工具進出，故薄扶林區再次面臨每天都交通嚴重阻塞的境況。

此外，根據香港大學估算，預計未來將有約 15,000 人使用國際创新中心。即使不是這些人全部都會使用公共交通，但可以肯定的是，這將大大增加目前已呈現不足的交通負荷。

## 6. 缺乏事先適當的諮詢

港大未有按照其向城規會之承諾，必須進行事前諮詢，並沒有直接接觸碧瑤灣及其他在薄扶林區住宅的業主立案法團及居民作諮詢，沒了解居民意見。碧瑤灣的居民在諮詢截止日期前不到 10 天才經一位前任區議員通知這事件，港大及南區區議會完全沒有進行事前諮詢，漠視民意及對居民的影響。

## 7. 削弱斜坡穩定性

多年前，碧瑤灣旁的斜坡曾發生致命山泥傾瀉事故。此大規模的施工可能會大大削弱邊坡的穩定性，恐怕或有危及居民的生命安全的危機。

## 結論

薄扶林區居民並不反對政府及國家大力推動創科及科研的計劃，但港大提出一個不適合作大型發展的綠化帶斜坡作為創新中心的選址，明顯是一個錯誤的選擇。


姓名: 劉燕曦 (需填上香港身份證/護照所在的全名)

香港身份證/護照號碼: [REDACTED] (英文字母及首 3 個數字)

日期: 19-5-2024

電郵地址:

通訊地址:



## 反對在薄扶林興建港大國際创新中心

本人反對城規會批准修改薄扶林分區計劃大綱核准圖編號: No. S/H10/22，理由如下:

### 1. 選址不當

位於靠近住宅區的綠化帶位置，包括：碧瑤灣和附近的其他屋苑，例如嘉林閣和沙宣道之住宅物業。完工後，碧瑤灣的許多居民將直接面對上層建築或一箭之遙的車輛通道。這些設施，如氮氣罐和實驗室在運作時可能對附近居民造成潛在危險。

鑑於創新思維上、中、下游互動的重要性，國際创新中心應設在新田科技城，以符合香港的最佳利益，這才對是一個明確且更好的選擇。

### 2. 成本極高

此位於陡峭的植被斜坡，如此大規模及艱巨的場地平整工程將耗資龐大，由納稅人承擔不必要支出。其他位置的價格可能會更具經濟效益。

現時此位置無異是採取一條更加艱難和漫長的道路來推進該項目，無助於香港科技事業的快速發展。

### 3. 規模龐大並大量砍伐樹木

國際创新中心規模龐大，擬從沙宣道至碧瑤灣跨距超過大約 500 米，需要砍伐約 2000 棵樹，這將嚴重降低這片優美土地的現有景觀和生態價值，亦令大量雀鳥、蝴蝶及其他生物失去棲息地，嚴重破壞大自然生態，亦不符合政府減炭的目標。

### 4. 施工期間嚴重擾民

在工程建設期間，此住宅區域之住戶將會面對嚴重噪音、灰塵滋擾、大型建築機器、泥頭車等大型車輛等或引至交通擠塞等難以忍受之情況。此外，建設工作將持續多久仍是未知數，在港大簡介會中，港大代表亦未能答覆何時完工的問題。

另外，鄰近地方亦會有多項建築工程，例如港大校園活化工程、華富村重建計劃、數碼港擴展計劃、瑪麗醫院重建工程等，本區路面交通需求極大，預計交通擠塞將會日益惡化。如有緊急事故如水災、火警，緊急救援車輛將無法儘快到達。

### 5. 車流量大幅增加

預計域多利道及薄扶林道在施工期間，將會出現嚴重交通堵塞，而且必然會伸延至落成之後。此區域沒有任何港鐵設施，住戶及建築工人及將來落成後之科研及工作人員只能依賴駕車及公共交通工具進出，故薄扶林區再次面臨每天都交通嚴重阻塞的境況。

此外，根據香港大學估算，預計未來將有約 15,000 人使用國際创新中心。即使不是這些人全部都使用公共交通，但可以肯定的是，這將大大增加目前已呈現不足的交通負荷。

## 6. 缺乏事先適當的諮詢

港大未有按照其向城規會之承諾，必須進行事前諮詢，並沒有直接接觸碧瑤灣及其他在薄扶林區住宅的業主立案法團及居民作諮詢，沒了解居民意見。碧瑤灣的居民在諮詢截止日期前不到 10 天才經一位前任區議員通知這事件，港大及南區區議會完全沒有進行事前諮詢，漠視民意及對居民的影響。

## 7. 削弱斜坡穩定性

多年前，碧瑤灣旁的斜坡曾發生致命山泥傾瀉事故。此大規模的施工可能會大大削弱邊坡的穩定性，恐怕或有危及居民的生命安全的危機。

## 結論

薄扶林區居民並不反對政府及國家大力推動創科及科研的計劃，但港大提出一個不適合作大型發展的綠化帶斜坡作為創新中心的選址，明顯是一個錯誤的選擇。


姓名: LEE HING HON EDWARD (需填上香港身份證/護照所在的全名)

香港身份證/護照號碼: [REDACTED] (英文字母及首 3 個數字)

日期: 20-MAY-2024

電郵地址:

通訊地址:



## 反對在薄扶林興建港大國際创新中心

Submission Number:  
TPB/R/S/H10/22- S1683

本人反對城規會批准修改薄扶林分區計劃大綱核准圖編號: No. S/H10/22，理由如下:

### 1. 選址不當

位於靠近住宅區的綠化帶位置，包括：碧瑤灣和附近的其他屋苑，例如嘉林閣和沙宣道之住宅物業。完工後，碧瑤灣的許多居民將直接面對上層建築或一箭之遙的車輛通道。這些設施，如氮氣罐和實驗室在運作時可能對附近居民造成潛在危險。

鑑於創新思維上、中、下游互動的重要性，國際创新中心應設在新田科技城，以符合香港的最佳利益，這才對是一個明確且更好的選擇。

### 2. 成本極高

此位於陡峭的植被斜坡，如此大規模及艱巨的場地平整工程將耗資龐大，由納稅人承擔不必要支出。其他位置的價格可能會更具經濟效益。

現時此位置無異是採取一條更加艱難和漫長的道路來推進該項目，無助於香港科技事業的快速發展。

### 3. 規模龐大並大量砍伐樹木

國際创新中心規模龐大，擬從沙宣道至碧瑤灣跨距超過大約 500 米，需要砍伐約 2000 棵樹，這將嚴重降低這片優美土地的現有景觀和生態價值，亦令大量雀鳥、蝴蝶及其他生物失去棲息地，嚴重破壞大自然生態，亦不符合政府減炭的目標。

### 4. 施工期間嚴重擾民

在工程建設期間，此住宅區域之住戶將會面對嚴重噪音、灰塵滋擾、大型建築機器、泥頭車等大型車輛等或引至交通擠塞等難以忍受之情況。此外，建設工作將持續多久仍是未知數，在港大簡介會中，港大代表亦未能答覆何時完工的問題。

另外，鄰近地方亦會有多項建築工程，例如港大校園活化工程、華富村重建計劃、數碼港擴展計劃、瑪麗醫院重建工程等，本區路面交通需求極大，預計交通擠塞將會日益惡化。如有緊急事故如水災、火警，緊急救援車輛將無法儘快到達。

### 5. 車流量大幅增加

預計域多利道及薄扶林道在施工期間，將會出現嚴重交通堵塞，而且必然會伸延至落成之後。此區域沒有任何港鐵設施，住戶及建築工人及將來落成後之科研及工作人員只能依賴駕車及公共交通工具進出，故薄扶林區再次面臨每天都交通嚴重阻塞的境況。

此外，根據香港大學估算，預計未來將有約 15,000 人使用國際创新中心。即使不是這些人全部都會使用公共交通，但可以肯定的是，這將大大增加目前已呈現不足的交通負荷。



**6. 缺乏事先適當的諮詢**

港大未有按照其向城規會之承諾， 必須進行事前諮詢， 並沒有直接接觸碧瑤灣及其他在薄扶林區住宅的業主立案法團及居民作諮詢， 沒了解居民意見。碧瑤灣的居民在諮詢截止日期前不到 10 天才經一位前任區議員通知這事件，港大及南區區議會完全沒有進行事前諮詢，漠視民意及對居民的影響。

**7. 削弱斜坡穩定性**

多年前，碧瑤灣旁的斜坡曾發生致命山泥傾瀉事故。 此大規模的施工可能會大大削弱邊坡的穩定性，恐怕或有危及居民的生命安全的危機。

**結論**

薄扶林區居民並不反對政府及國家大力推動創科及科研的計劃， 但港大提出一個不適合作大型發展的綠化帶斜坡作為創新中心的選址， 明顯是一個錯誤的選擇。

姓名: YU WING CHUNG RINGO (需填上香港身份證/護照所在的全名)

香港身份證/護照號碼: [REDACTED] (英文字母及首 3 個數字)

日期: 18/5/2024

電郵地址: [REDACTED]  
通訊地址: [REDACTED]



## 反對在薄扶林興建港大國際创新中心

本人反對城規會批准修改薄扶林分區計劃大綱核准圖編號: No. S/H10/22，理由如下:

### 1. 選址不當

位於靠近住宅區的綠化帶位置，包括：碧瑤灣和附近的其他屋苑，例如嘉林閣和沙宣道之住宅物業。完工後，碧瑤灣的許多居民將直接面對上層建築或一箭之遙的車輛通道。這些設施，如氮氣罐和實驗室在運作時可能對附近居民造成潛在危險。

鑑於創新思維上、中、下游互動的重要性，國際创新中心應設在新田科技城，以符合香港的最佳利益，這才對是一個明確且更好的選擇。

### 2. 成本極高

此位於陡峭的植被斜坡，如此大規模及艱巨的場地平整工程將耗資龐大，由納稅人承擔不必要支出。其他位置的價格可能會更具經濟效益。

現時此位置無異是採取一條更加艱難和漫長的道路來推進該項目，無助於香港科技事業的快速發展。

### 3. 規模龐大並大量砍伐樹木

國際创新中心規模龐大，擬從沙宣道至碧瑤灣跨距超過大約 500 米，需要砍伐約 2000 棵樹，這將嚴重降低這片優美土地的現有景觀和生態價值，亦令大量雀鳥、蝴蝶及其他生物失去棲息地，嚴重破壞大自然生態，亦不符合政府減炭的目標。

### 4. 施工期間嚴重擾民

在工程建設期間，此住宅區域之住戶將會面對嚴重噪音、灰塵滋擾、大型建築機器、泥頭車等大型車輛等或引至交通擠塞等難以忍受之情況。此外，建設工作將持續多久仍是未知數，在港大簡介會中，港大代表亦未能答覆何時完工的問題。

另外，鄰近地方亦會有多項建築工程，例如港大校園活化工程、華富村重建計劃、數碼港擴展計劃、瑪麗醫院重建工程等，本區路面交通需求極大，預計交通擠塞將會日益惡化。如有緊急事故如水災、火警，緊急救援車輛將無法儘快到達。

### 5. 車流量大幅增加

預計域多利道及薄扶林道在施工期間，將會出現嚴重交通堵塞，而且必然會伸延至落成之後。此區域沒有任何港鐵設施，住戶及建築工人及將來落成後之科研及工作人員只能依賴駕車及公共交通工具進出，故薄扶林區再次面臨每天都交通嚴重阻塞的境況。

此外，根據香港大學估算，預計未來將有約 15,000 人使用國際创新中心。即使不是這些人全部都會使用公共交通，但可以肯定的是，這將大大增加目前已呈現不足的交通負荷。

## 6. 缺乏事先適當的諮詢

港大未有按照其向城規會之承諾，必須進行事前諮詢，並沒有直接接觸碧瑤灣及其他在薄扶林區住宅的業主立案法團及居民作諮詢，沒了解居民意見。碧瑤灣的居民在諮詢截止日期前不到 10 天才經一位前任區議員通知這事件，港大及南區區議會完全沒有進行事前諮詢，漠視民意及對居民的影響。

## 7. 削弱斜坡穩定性

多年前，碧瑤灣旁的斜坡曾發生致命山泥傾瀉事故。此大規模的施工可能會大大削弱邊坡的穩定性，恐怕或有危及居民的生命安全的危機。

## 結論

薄扶林區居民並不反對政府及國家大力推動創科及科研的計劃，但港大提出一個不適合作大型發展的綠化帶斜坡作為創新中心的選址，明顯是一個錯誤的選擇。

姓名: YIK KWAN WAI (需填上香港身份證/護照所在的全名)

香港身份證/護照號碼: [REDACTED] (英文字母及首 3 個數字)

日期: 17-5-2024

電郵地址: \_\_\_\_\_

通訊地址: [REDACTED]





## 反對在薄扶林興建港大國際创新中心

本人反對城規會批准修改薄扶林分區計劃大綱核准圖編號: No. S/H10/22，理由如下:

### 1. 選址不當

位於靠近住宅區的綠化帶位置，包括：碧瑤灣和附近的其他屋苑，例如嘉林閣和沙宣道之住宅物業。完工後，碧瑤灣的許多居民將直接面對上層建築或一箭之遙的車輛通道。這些設施，如氮氣罐和實驗室在運作時可能對附近居民造成潛在危險。

鑑於創新思維上、中、下游互動的重要性，國際创新中心應設在新田科技城，以符合香港的最佳利益，這才對是一個明確且更好的選擇。

### 2. 成本極高

此位於陡峭的植被斜坡，如此大規模及艱巨的場地平整工程將耗資龐大，由納稅人承擔不必要支出。其他位置的價格可能會更具經濟效益。

現時此位置無異是採取一條更加艱難和漫長的道路來推進該項目，無助於香港科技事業的快速發展。

### 3. 規模龐大並大量砍伐樹木

國際创新中心規模龐大，擬從沙宣道至碧瑤灣跨距超過大約 500 米，需要砍伐約 2000 棵樹，這將嚴重降低這片優美土地的現有景觀和生態價值，亦令大量雀鳥、蝴蝶及其他生物失去棲息地，嚴重破壞大自然生態，亦不符合政府減炭的目標。

### 4. 施工期間嚴重擾民

在工程建設期間，此住宅區域之住戶將會面對嚴重噪音、灰塵滋擾、大型建築機器、泥頭車等大型車輛等或引至交通擠塞等難以忍受之情況。此外，建設工作將持續多久仍是未知數，在港大簡介會中，港大代表亦未能答覆何時完工的問題。

另外，鄰近地方亦會有多項建築工程，例如港大校園活化工程、華富村重建計劃、數碼港擴展計劃、瑪麗醫院重建工程等，本區路面交通需求極大，預計交通擠塞將會日益惡化。如有緊急事故如水災、火警，緊急救援車輛將無法儘快到達。

### 5. 車流量大幅增加

預計域多利道及薄扶林道在施工期間，將會出現嚴重交通堵塞，而且必然會伸延至落成之後。此區域沒有任何港鐵設施，住戶及建築工人及將來落成後之科研及工作人員只能依賴駕車及公共交通工具進出，故薄扶林區再次面臨每天都交通嚴重阻塞的境況。

此外，根據香港大學估算，預計未來將有約 15,000 人使用國際创新中心。即使不是這些人全部都使用公共交通，但可以肯定的是，這將大大增加目前已呈現不足的交通負荷。

## 6. 缺乏事先適當的諮詢

港大未有按照其向城規會之承諾，必須進行事前諮詢，並沒有直接接觸碧瑤灣及其他在薄扶林區住宅的業主立案法團及居民作諮詢，沒了解居民意見。碧瑤灣的居民在諮詢截止日期前不到 10 天才經一位前任區議員通知這事件，港大及南區區議會完全沒有進行事前諮詢，漠視民意及對居民的影響。

## 7. 削弱斜坡穩定性

多年前，碧瑤灣旁的斜坡曾發生致命山泥傾瀉事故。此大規模的施工可能會大大削弱邊坡的穩定性，恐怕或有危及居民的生命安全的危機。

## 結論

薄扶林區居民並不反對政府及國家大力推動創科及科研的計劃，但港大提出一個不適合作大型發展的綠化帶斜坡作為創新中心的選址，明顯是一個錯誤的選擇。

姓名: LAI Pak Ting (需填上香港身份證/護照所在的全名)

香港身份證/護照號碼: [REDACTED] (英文字母及首 3 個數字)

日期: 19-5-2024

電郵地址: [REDACTED]

通訊地址: [REDACTED]



## 反對在薄扶林興建港大國際创新中心

Submission Number:  
TPB/R/S/H10/22- S1686

本人反對城規會批准修改薄扶林分區計劃大綱核准圖編號: No. S/H10/22，理由如下:

### 1. 選址不當

位於靠近住宅區的綠化帶位置，包括：碧瑤灣和附近的其他屋苑，例如嘉林閣和沙宣道之住宅物業。完工後，碧瑤灣的許多居民將直接面對上層建築或一箭之遙的車輛通道。這些設施，如氮氣罐和實驗室在運作時可能對附近居民造成潛在危險。

鑑於創新思維上、中、下游互動的重要性，國際创新中心應設在新田科技城，以符合香港的最佳利益，這才對是一個明確且更好的選擇。

### 2. 成本極高

此位於陡峭的植被斜坡，如此大規模及艱巨的場地平整工程將耗資龐大，由納稅人承擔不必要支出。其他位置的價格可能會更具經濟效益。

現時此位置無異是採取一條更加艱難和漫長的道路來推進該項目，無助於香港科技事業的快速發展。

### 3. 規模龐大並大量砍伐樹木

國際创新中心規模龐大，擬從沙宣道至碧瑤灣跨距超過大約 500 米，需要砍伐約 2000 棵樹，這將嚴重降低這片優美土地的現有景觀和生態價值，亦令大量雀鳥、蝴蝶及其他生物失去棲息地，嚴重破壞大自然生態，亦不符合政府減炭的目標。

### 4. 施工期間嚴重擾民

在工程建設期間，此住宅區域之住戶將會面對嚴重噪音、灰塵滋擾、大型建築機器、泥頭車等大型車輛等或引至交通擠塞等難以忍受之情況。此外，建設工作將持續多久仍是未知數，在港大簡介會中，港大代表亦未能答覆何時完工的問題。

另外，鄰近地方亦會有多項建築工程，例如港大校園活化工程、華富村重建計劃、數碼港擴展計劃、瑪麗醫院重建工程等，本區路面交通需求極大，預計交通擠塞將會日益惡化。如有緊急事故如水災、火警，緊急救援車輛將無法儘快到達。

### 5. 車流量大幅增加

預計域多利道及薄扶林道在施工期間，將會出現嚴重交通堵塞，而且必然會伸延至落成之後。此區域沒有任何港鐵設施，住戶及建築工人及將來落成後之科研及工作人員只能依賴駕車及公共交通工具進出，故薄扶林區再次面臨每天都交通嚴重阻塞的境況。

此外，根據香港大學估算，預計未來將有約 15,000 人使用國際创新中心。即使不是這些人全部都會使用公共交通，但可以肯定的是，這將大大增加目前已呈現不足的交通負荷。

## 6. 缺乏事先適當的諮詢

港大未有按照其向城規會之承諾， 必須進行事前諮詢， 並沒有直接接觸碧瑤灣及其他在薄扶林區住宅的業主立案法團及居民作諮詢， 沒了解居民意見。碧瑤灣的居民在諮詢截止日期前不到 10 天才經一位前任區議員通知這事件，港大及南區區議會完全沒有進行事前諮詢，漠視民意及對居民的影響。

## 7. 削弱斜坡穩定性

多年前，碧瑤灣旁的斜坡曾發生致命山泥傾瀉事故。此大規模的施工可能會大大削弱邊坡的穩定性，恐怕或有危及居民的生命安全的危機。

## 結論

薄扶林區居民並不反對政府及國家大力推動創科及科研的計劃， 但港大提出一個不適合作大型發展的綠化帶斜坡作為創新中心的選址， 明顯是一個錯誤的選擇。


姓名: 杜家寶 (需填上香港身份證/護照所在的全名)

香港身份證/護照號碼: [REDACTED] (英文字母及首 3 個數字)

日期: 20-5-2024

電郵地址: \_\_\_\_\_

通訊地址:



## 反對在薄扶林興建港大國際创新中心

本人反對城規會批准修改薄扶林分區計劃大綱核准圖編號: No. S/H10/22，理由如下:

### 1. 選址不當

位於靠近住宅區的綠化帶位置，包括：碧瑤灣和附近的其他屋苑，例如嘉林閣和沙宣道之住宅物業。完工後，碧瑤灣的許多居民將直接面對上層建築或一箭之遙的車輛通道。這些設施，如氮氣罐和實驗室在運作時可能對附近居民造成潛在危險。

鑑於創新思維上、中、下游互動的重要性，國際创新中心應設在新田科技城，以符合香港的最佳利益，這才對是一個明確且更好的選擇。

### 2. 成本極高

此位於陡峭的植被斜坡，如此大規模及艱巨的場地平整工程將耗資龐大，由納稅人承擔不必要支出。其他位置的價格可能會更具經濟效益。

現時此位置無異是採取一條更加艱難和漫長的道路來推進該項目，無助於香港科技事業的快速發展。

### 3. 規模龐大並大量砍伐樹木

國際创新中心規模龐大，擬從沙宣道至碧瑤灣跨距超過大約 500 米，需要砍伐約 2000 棵樹，這將嚴重降低這片優美土地的現有景觀和生態價值，亦令大量雀鳥、蝴蝶及其他生物失去棲息地，嚴重破壞大自然生態，亦不符合政府減炭的目標。

### 4. 施工期間嚴重擾民

在工程建設期間，此住宅區域之住戶將會面對嚴重噪音、灰塵滋擾、大型建築機器、泥頭車等大型車輛等或引至交通擠塞等難以忍受之情況。此外，建設工作將持續多久仍是未知數，在港大簡介會中，港大代表亦未能答覆何時完工的問題。

另外，鄰近地方亦會有多項建築工程，例如港大校園活化工程、華富村重建計劃、數碼港擴展計劃、瑪麗醫院重建工程等，本區路面交通需求極大，預計交通擠塞將會日益惡化。如有緊急事故如水災、火警，緊急救援車輛將無法儘快到達。

### 5. 車流量大幅增加

預計域多利道及薄扶林道在施工期間，將會出現嚴重交通堵塞，而且必然會伸延至落成之後。此區域沒有任何港鐵設施，住戶及建築工人及將來落成後之科研及工作人員只能依賴駕車及公共交通工具進出，故薄扶林區再次面臨每天都交通嚴重阻塞的境況。

此外，根據香港大學估算，預計未來將有約 15,000 人使用國際创新中心。即使不是這些人全部都使用公共交通，但可以肯定的是，這將大大增加目前已呈現不足的交通負荷。

## 6. 缺乏事先適當的諮詢

港大未有按照其向城規會之承諾，必須進行事前諮詢，並沒有直接接觸碧瑤灣及其他在薄扶林區住宅的業主立案法團及居民作諮詢，沒了解居民意見。碧瑤灣的居民在諮詢截止日期前不到 10 天才經一位前任區議員通知這事件，港大及南區區議會完全沒有進行事前諮詢，漠視民意及對居民的影響。

## 7. 削弱斜坡穩定性

多年前，碧瑤灣旁的斜坡曾發生致命山泥傾瀉事故。此大規模的施工可能會大大削弱邊坡的穩定性，恐怕或有危及居民的生命安全的危機。

## 結論

薄扶林區居民並不反對政府及國家大力推動創科及科研的計劃，但港大提出一個不適合作大型發展的綠化帶斜坡作為創新中心的選址，明顯是一個錯誤的選擇。

姓名: Julia Lai Hon (需填上香港身份證/護照所在的全名)

香港身份證/護照號碼: [REDACTED] (英文字母及首 3 個數字)

日期: 20-5-24

電郵地址: \_\_\_\_\_

通訊地址: [REDACTED]



## 反對在薄扶林興建港大國際创新中心

Submission Number:  
TPB/R/S/H10/22- S1688

本人反對城規會批准修改薄扶林分區計劃大綱核准圖編號: No. S/H10/22，理由如下:

### 1. 選址不當

位於靠近住宅區的綠化帶位置，包括：碧瑤灣和附近的其他屋苑，例如嘉林閣和沙宣道之住宅物業。完工後，碧瑤灣的許多居民將直接面對上層建築或一箭之遙的車輛通道。這些設施，如氮氣罐和實驗室在運作時可能對附近居民造成潛在危險。

鑑於創新思維上、中、下游互動的重要性，國際创新中心應設在新田科技城，以符合香港的最佳利益，這才對是一個明確且更好的選擇。

### 2. 成本極高

此位於陡峭的植被斜坡，如此大規模及艱巨的場地平整工程將耗資龐大，由納稅人承擔不必要支出。其他位置的價格可能會更具經濟效益。

現時此位置無異是採取一條更加艱難和漫長的道路來推進該項目，無助於香港科技事業的快速發展。

### 3. 規模龐大並大量砍伐樹木

國際创新中心規模龐大，擬從沙宣道至碧瑤灣跨距超過大約 500 米，需要砍伐約 2000 棵樹，這將嚴重降低這片優美土地的現有景觀和生態價值，亦令大量雀鳥、蝴蝶及其他生物失去棲息地，嚴重破壞大自然生態，亦不符合政府減炭的目標。

### 4. 施工期間嚴重擾民

在工程建設期間，此住宅區域之住戶將會面對嚴重噪音、灰塵滋擾、大型建築機器、泥頭車等大型車輛等或引至交通擠塞等難以忍受之情況。此外，建設工作將持續多久仍是未知數，在港大簡介會中，港大代表亦未能答覆何時完工的問題。

另外，鄰近地方亦會有多項建築工程，例如港大校園活化工程、華富村重建計劃、數碼港擴展計劃、瑪麗醫院重建工程等，本區路面交通需求極大，預計交通擠塞將會日益惡化。如有緊急事故如水災、火警，緊急救援車輛將無法儘快到達。

### 5. 車流量大幅增加

預計域多利道及薄扶林道在施工期間，將會出現嚴重交通堵塞，而且必然會伸延至落成之後。此區域沒有任何港鐵設施，住戶及建築工人及將來落成後之科研及工作人員只能依賴駕車及公共交通工具進出，故薄扶林區再次面臨每天都交通嚴重阻塞的境況。

此外，根據香港大學估算，預計未來將有約 15,000 人使用國際创新中心。即使不是這些人全部都使用公共交通，但可以肯定的是，這將大大增加目前已呈現不足的交通負荷。

## 6. 缺乏事先適當的諮詢

港大未有按照其向城規會之承諾，必須進行事前諮詢，並沒有直接接觸碧瑤灣及其他在薄扶林區住宅的業主立案法團及居民作諮詢，沒了解居民意見。碧瑤灣的居民在諮詢截止日期前不到 10 天才經一位前任區議員通知這事件，港大及南區區議會完全沒有進行事前諮詢，漠視民意及對居民的影響。

## 7. 削弱斜坡穩定性

多年前，碧瑤灣旁的斜坡曾發生致命山泥傾瀉事故。此大規模的施工可能會大大削弱邊坡的穩定性，恐怕或有危及居民的生命安全的危機。

## 結論

薄扶林區居民並不反對政府及國家大力推動創科及科研的計劃，但港大提出一個不適合作大型發展的綠化帶斜坡作為創新中心的選址，明顯是一個錯誤的選擇。

姓名: Ho Suey Mei (需填上香港身份證/護照所在的全名)

香港身份證/護照號碼: [REDACTED] (英文字母及首 3 個數字)

日期: 20-5-24

電郵地址: \_\_\_\_\_

通訊地址: [REDACTED]





## 反對在薄扶林興建港大國際创新中心

本人反對城規會批准修改薄扶林分區計劃大綱核准圖編號: No. S/H10/22，理由如下:

### **1. 選址不當**

位於靠近住宅區的綠化帶位置，包括：碧瑤灣和附近的其他屋苑，例如嘉林閣和沙宣道之住宅物業。完工後，碧瑤灣的許多居民將直接面對上層建築或一箭之遙的車輛通道。這些設施，如氬氣罐和實驗室在運作時可能對附近居民造成潛在危險。

鑑於創新思維上、中、下游互動的重要性，國際创新中心應設在新田科技城，以符合香港的最佳利益，這才對是一個明確且更好的選擇。

### **2. 成本極高**

此位於陡峭的植被斜坡，如此大規模及艱巨的場地平整工程將耗資龐大，由納稅人承擔不必要支出。其他位置的價格可能會更具經濟效益。

現時此位置無異是採取一條更加艱難和漫長的道路來推進該項目，無助於香港科技事業的快速發展。

### **3. 規模龐大並大量砍伐樹木**

國際创新中心規模龐大，擬從沙宣道至碧瑤灣跨距超過大約 500 米，需要砍伐約 2000 棵樹，這將嚴重降低這片優美土地的現有景觀和生態價值，亦令大量雀鳥、蝴蝶及其他生物失去棲息地，嚴重破壞大自然生態，亦不符合政府減炭的目標。

### **4. 施工期間嚴重擾民**

在工程建設期間，此住宅區域之住戶將會面對嚴重噪音、灰塵滋擾、大型建築機器、泥頭車等大型車輛等或引至交通擠塞等難以忍受之情況。此外，建設工作將持續多久仍是未知數，在港大簡介會中，港大代表亦未能答覆何時完工的問題。

另外，鄰近地方亦會有多項建築工程，例如港大校園活化工程、華富村重建計劃、數碼港擴展計劃、瑪麗醫院重建工程等，本區路面交通需求極大，預計交通擠塞將會日益惡化。如有緊急事故如水災、火警，緊急救援車輛將無法儘快到達。

### **5. 車流量大幅增加**

預計域多利道及薄扶林道在施工期間，將會出現嚴重交通堵塞，而且必然會伸延至落成之後。此區域沒有任何港鐵設施，住戶及建築工人及將來落成後之科研及工作人員只能依賴駕車及公共交通工具進出，故薄扶林區再次面臨每天都交通嚴重阻塞的境況。

此外，根據香港大學估算，預計未來將有約 15,000 人使用國際创新中心。即使不是這些人全部都會使用公共交通，但可以肯定的是，這將大大增加目前已呈現不足的交通負荷。

## 6. 缺乏事先適當的諮詢

港大未有按照其向城規會之承諾，必須進行事前諮詢，並沒有直接接觸碧瑤灣及其他在薄扶林區住宅的業主立案法團及居民作諮詢，沒了解居民意見。碧瑤灣的居民在諮詢截止日期前不到 10 天才經一位前任區議員通知這事件，港大及南區區議會完全沒有進行事前諮詢，漠視民意及對居民的影響。

## 7. 削弱斜坡穩定性

多年前，碧瑤灣旁的斜坡曾發生致命山泥傾瀉事故。此大規模的施工可能會大大削弱邊坡的穩定性，恐怕或有危及居民的生命安全的危機。

## 結論

薄扶林區居民並不反對政府及國家大力推動創科及科研的計劃，但港大提出一個不適合作大型發展的綠化帶斜坡作為創新中心的選址，明顯是一個錯誤的選擇。

姓名: CHUNG SAU HA NANCY (需填上香港身份證/護照所在的全名)

香港身份證/護照號碼: [REDACTED] (英文字母及首 3 個數字)

日期: May 19, 2024

電郵地址: /

通訊地址: [REDACTED]



## 反對在薄扶林興建港大國際创新中心

本人反對城規會批准修改薄扶林分區計劃大綱核准圖編號: No. S/H10/22，理由如下:

### 1. 選址不當

位於靠近住宅區的綠化帶位置，包括：碧瑤灣和附近的其他屋苑，例如嘉林閣和沙宣道之住宅物業。完工後，碧瑤灣的許多居民將直接面對上層建築或一箭之遙的車輛通道。這些設施，如氮氣罐和實驗室在運作時可能對附近居民造成潛在危險。

鑑於創新思維上、中、下游互動的重要性，國際创新中心應設在新田科技城，以符合香港的最佳利益，這才對是一個明確且更好的選擇。

### 2. 成本極高

此位於陡峭的植被斜坡，如此大規模及艱巨的場地平整工程將耗資龐大，由納稅人承擔不必要支出。其他位置的價格可能會更具經濟效益。

現時此位置無異是採取一條更加艱難和漫長的道路來推進該項目，無助於香港科技事業的快速發展。

### 3. 規模龐大並大量砍伐樹木

國際创新中心規模龐大，擬從沙宣道至碧瑤灣跨距超過大約 500 米，需要砍伐約 2000 棵樹，這將嚴重降低這片優美土地的現有景觀和生態價值，亦令大量雀鳥、蝴蝶及其他生物失去棲息地，嚴重破壞大自然生態，亦不符合政府減碳的目標。

### 4. 施工期間嚴重擾民

在工程建設期間，此住宅區域之住戶將會面對嚴重噪音、灰塵滋擾、大型建築機器、泥頭車等大型車輛等或引至交通擠塞等難以忍受之情況。此外，建設工作將持續多久仍是未知數，在港大簡介會中，港大代表亦未能答覆何時完工的問題。

另外，鄰近地方亦會有多項建築工程，例如港大校園活化工程、華富村重建計劃、數碼港擴展計劃、瑪麗醫院重建工程等，本區路面交通需求極大，預計交通擠塞將會日益惡化。如有緊急事故如水災、火警，緊急救援車輛將無法儘快到達。

### 5. 車流量大幅增加

預計域多利道及薄扶林道在施工期間，將會出現嚴重交通堵塞，而且必然會伸延至落成之後。此區域沒有任何港鐵設施，住戶及建築工人及將來落成後之科研及工作人員只能依賴駕車及公共交通工具進出，故薄扶林區再次面臨每天都交通嚴重阻塞的境況。

此外，根據香港大學估算，預計未來將有約 15,000 人使用國際创新中心。即使不是這些人全部都會使用公共交通，但可以肯定的是，這將大大增加目前已呈現不足的交通負荷。

## 6. 缺乏事先適當的諮詢

港大未有按照其向城規會之承諾，必須進行事前諮詢，並沒有直接接觸碧瑤灣及其他在薄扶林區住宅的業主立案法團及居民作諮詢，沒了解居民意見。碧瑤灣的居民在諮詢截止日期前不到 10 天才經一位前任區議員通知這事件，港大及南區區議會完全沒有進行事前諮詢，漠視民意及對居民的影響。

## 7. 削弱斜坡穩定性

多年前，碧瑤灣旁的斜坡曾發生致命山泥傾瀉事故。此大規模的施工可能會大大削弱邊坡的穩定性，恐怕或有危及居民的生命安全的危機。

## 結論

薄扶林區居民並不反對政府及國家大力推動創科及科研的計劃，但港大提出一個不適合作大型發展的綠化帶斜坡作為創新中心的選址，明顯是一個錯誤的選擇。

姓名: Wong Yun Lun (需填上香港身份證/護照所在的全名)

香港身份證/護照號碼: [REDACTED] (英文字母及首 3 個數字)

日期: 20 May 2024

電郵地址: [REDACTED]

通訊地址: [REDACTED]



## 反對在薄扶林興建港大國際创新中心

本人反對城規會批准修改薄扶林分區計劃大綱核准圖編號: No. S/H10/22，理由如下:

### 1. 選址不當

位於靠近住宅區的綠化帶位置，包括：碧瑤灣和附近的其他屋苑，例如嘉林閣和沙宣道之住宅物業。完工後，碧瑤灣的許多居民將直接面對上層建築或一箭之遙的車輛通道。這些設施，如氬氣罐和實驗室在運作時可能對附近居民造成潛在危險。

鑑於創新思維上、中、下游互動的重要性，國際创新中心應設在新田科技城，以符合香港的最佳利益，這才對是一個明確且更好的選擇。

### 2. 成本極高

此位於陡峭的植被斜坡，如此大規模及艱巨的場地平整工程將耗資龐大，由納稅人承擔不必要支出。其他位置的價格可能會更具經濟效益。

現時此位置無異是採取一條更加艱難和漫長的道路來推進該項目，無助於香港科技事業的快速發展。

### 3. 規模龐大並大量砍伐樹木

國際创新中心規模龐大，擬從沙宣道至碧瑤灣跨距超過大約 500 米，需要砍伐約 2000 棵樹，這將嚴重降低這片優美土地的現有景觀和生態價值，亦令大量雀鳥、蝴蝶及其他生物失去棲息地，嚴重破壞大自然生態，亦不符合政府減炭的目標。

### 4. 施工期間嚴重擾民

在工程建設期間，此住宅區域之住戶將會面對嚴重噪音、灰塵滋擾、大型建築機器、泥頭車等大型車輛等或引至交通擠塞等難以忍受之情況。此外，建設工作將持續多久仍是未知數，在港大簡介會中，港大代表亦未能答覆何時完工的問題。

另外，鄰近地方亦會有多項建築工程，例如港大校園活化工程、華富村重建計劃、數碼港擴展計劃、瑪麗醫院重建工程等，本區路面交通需求極大，預計交通擠塞將會日益惡化。如有緊急事故如水災、火警，緊急救援車輛將無法儘快到達。

### 5. 車流量大幅增加

預計域多利道及薄扶林道在施工期間，將會出現嚴重交通堵塞，而且必然會伸延至落成之後。此區域沒有任何港鐵設施，住戶及建築工人及將來落成後之科研及工作人員只能依賴駕車及公共交通工具進出，故薄扶林區再次面臨每天都交通嚴重阻塞的境況。

此外，根據香港大學估算，預計未來將有約 15,000 人使用國際创新中心。即使不是這些人全部都使用公共交通，但可以肯定的是，這將大大增加目前已呈現不足的交通負荷。

## 6. 缺乏事先適當的諮詢

港大未有按照其向城規會之承諾，必須進行事前諮詢，並沒有直接接觸碧瑤灣及其他在薄扶林區住宅的業主立案法團及居民作諮詢，沒了解居民意見。碧瑤灣的居民在諮詢截止日期前不到 10 天才經一位前任區議員通知這事件，港大及南區區議會完全沒有進行事前諮詢，漠視民意及對居民的影響。

## 7. 削弱斜坡穩定性

多年前，碧瑤灣旁的斜坡曾發生致命山泥傾瀉事故。此大規模的施工可能會大大削弱邊坡的穩定性，恐怕或有危及居民的生命安全的危機。

## 結論

薄扶林區居民並不反對政府及國家大力推動創科及科研的計劃，但港大提出一個不適合作大型發展的綠化帶斜坡作為創新中心的選址，明顯是一個錯誤的選擇。

姓名: WONG YUEN YEE (需填上香港身份證/護照所在的全名)

香港身份證/護照號碼: [REDACTED] (英文字母及首 3 個數字)

日期: 20.5.2024

電郵地址: \_\_\_\_\_

通訊地址: [REDACTED]



## 反對在薄扶林興建港大國際创新中心

本人反對城規會批准修改薄扶林分區計劃大綱核准圖編號: No. S/H10/22，理由如下:

### 1. 選址不當

位於靠近住宅區的綠化帶位置，包括：碧瑤灣和附近的其他屋苑，例如嘉林閣和沙宣道之住宅物業。完工後，碧瑤灣的許多居民將直接面對上層建築或一箭之遙的車輛通道。這些設施，如氮氣罐和實驗室在運作時可能對附近居民造成潛在危險。

鑑於創新思維上、中、下游互動的重要性，國際创新中心應設在新田科技城，以符合香港的最佳利益，這才對是一個明確且更好的選擇。

### 2. 成本極高

此位於陡峭的植被斜坡，如此大規模及艱巨的場地平整工程將耗資龐大，由納稅人承擔不必要支出。其他位置的價格可能會更具經濟效益。

現時此位置無異是採取一條更加艱難和漫長的道路來推進該項目，無助於香港科技事業的快速發展。

### 3. 規模龐大並大量砍伐樹木

國際创新中心規模龐大，擬從沙宣道至碧瑤灣跨距超過大約 500 米，需要砍伐約 2000 棵樹，這將嚴重降低這片優美土地的現有景觀和生態價值，亦令大量雀鳥、蝴蝶及其他生物失去棲息地，嚴重破壞大自然生態，亦不符合政府減炭的目標。

### 4. 施工期間嚴重擾民

在工程建設期間，此住宅區域之住戶將會面對嚴重噪音、灰塵滋擾、大型建築機器、泥頭車等大型車輛等或引至交通擠塞等難以忍受之情況。此外，建設工作將持續多久仍是未知數，在港大簡介會中，港大代表亦未能答覆何時完工的問題。

另外，鄰近地方亦會有多項建築工程，例如港大校園活化工程、華富村重建計劃、數碼港擴展計劃、瑪麗醫院重建工程等，本區路面交通需求極大，預計交通擠塞將會日益惡化。如有緊急事故如水災、火警，緊急救援車輛將無法儘快到達。

### 5. 車流量大幅增加

預計域多利道及薄扶林道在施工期間，將會出現嚴重交通堵塞，而且必然會伸延至落成之後。此區域沒有任何港鐵設施，住戶及建築工人及將來落成後之科研及工作人員只能依賴駕車及公共交通工具進出，故薄扶林區再次面臨每天都交通嚴重阻塞的境況。

此外，根據香港大學估算，預計未來將有約 15,000 人使用國際创新中心。即使不是這些人全部都使用公共交通，但可以肯定的是，這將大大增加目前已呈現不足的交通負荷。

## 6. 缺乏事先適當的諮詢

港大未有按照其向城規會之承諾，必須進行事前諮詢，並沒有直接接觸碧瑤灣及其他在薄扶林區住宅的業主立案法團及居民作諮詢，沒了解居民意見。碧瑤灣的居民在諮詢截止日期前不到 10 天才經一位前任區議員通知這事件，港大及南區區議會完全沒有進行事前諮詢，漠視民意及對居民的影響。

## 7. 削弱斜坡穩定性

多年前，碧瑤灣旁的斜坡曾發生致命山泥傾瀉事故。此大規模的施工可能會大大削弱邊坡的穩定性，恐怕或有危及居民的生命安全的危機。

## 結論

薄扶林區居民並不反對政府及國家大力推動創科及科研的計劃，但港大提出一個不適合作大型發展的綠化帶斜坡作為創新中心的選址，明顯是一個錯誤的選擇。

姓名: ~~Wong~~ Shu Pui Wah Raddy (需填上香港身份證/護照所在的全名)

香港身份證/護照號碼: [REDACTED] (英文字母及首 3 個數字)

日期: 20 May 2024

電郵地址:

通訊地址:





## 反對在薄扶林興建港大國際创新中心

本人反對城規會批准修改薄扶林分區計劃大綱核准圖編號: No. S/H10/22，理由如下:

### 1. 選址不當

位於靠近住宅區的綠化帶位置，包括：碧瑤灣和附近的其他屋苑，例如嘉林閣和沙宣道之住宅物業。完工後，碧瑤灣的許多居民將直接面對上層建築或一箭之遙的車輛通道。這些設施，如氮氣罐和實驗室在運作時可能對附近居民造成潛在危險。

鑑於創新思維上、中、下游互動的重要性，國際创新中心應設在新田科技城，以符合香港的最佳利益，這才對是一個明確且更好的選擇。

### 2. 成本極高

此位於陡峭的植被斜坡，如此大規模及艱巨的場地平整工程將耗資龐大，由納稅人承擔不必要支出。其他位置的價格可能會更具經濟效益。

現時此位置無異是採取一條更加艱難和漫長的道路來推進該項目，無助於香港科技事業的快速發展。

### 3. 規模龐大並大量砍伐樹木

國際创新中心規模龐大，擬從沙宣道至碧瑤灣跨距超過大約 500 米，需要砍伐約 2000 棵樹，這將嚴重降低這片優美土地的現有景觀和生態價值，亦令大量雀鳥、蝴蝶及其他生物失去棲息地，嚴重破壞大自然生態，亦不符合政府減炭的目標。

### 4. 施工期間嚴重擾民

在工程建設期間，此住宅區域之住戶將會面對嚴重噪音、灰塵滋擾、大型建築機器、泥頭車等大型車輛等或引至交通擠塞等難以忍受之情況。此外，建設工作將持續多久仍是未知數，在港大簡介會中，港大代表亦未能答覆何時完工的問題。

另外，鄰近地方亦會有多項建築工程，例如港大校園活化工程、華富村重建計劃、數碼港擴展計劃、瑪麗醫院重建工程等，本區路面交通需求極大，預計交通擠塞將會日益惡化。如有緊急事故如水災、火警，緊急救援車輛將無法儘快到達。

### 5. 車流量大幅增加

預計域多利道及薄扶林道在施工期間，將會出現嚴重交通堵塞，而且必然會伸延至落成之後。此區域沒有任何港鐵設施，住戶及建築工人及將來落成後之科研及工作人員只能依賴駕車及公共交通工具進出，故薄扶林區再次面臨每天都交通嚴重阻塞的境況。

此外，根據香港大學估算，預計未來將有約 15,000 人使用國際创新中心。即使不是這些人全部都使用公共交通，但可以肯定的是，這將大大增加目前已呈現不足的交通負荷。

## 6. 缺乏事先適當的諮詢

港大未有按照其向城規會之承諾，必須進行事前諮詢，並沒有直接接觸碧瑤灣及其他在薄扶林區住宅的業主立案法團及居民作諮詢，沒了解居民意見。碧瑤灣的居民在諮詢截止日期前不到 10 天才經一位前任區議員通知這事件，港大及南區區議會完全沒有進行事前諮詢，漠視民意及對居民的影響。

## 7. 削弱斜坡穩定性

多年前，碧瑤灣旁的斜坡曾發生致命山泥傾瀉事故。此大規模的施工可能會大大削弱邊坡的穩定性，恐怕或有危及居民的生命安全的危機。

## 結論

薄扶林區居民並不反對政府及國家大力推動創科及科研的計劃，但港大提出一個不適合作大型發展的綠化帶斜坡作為創新中心的選址，明顯是一個錯誤的選擇。

姓名: Park Sin Won (需填上香港身份證/護照所在的全名)

香港身份證/護照號碼: [REDACTED] (英文字母及首 3 個數字)

日期: 20.5.2024

電郵地址:

通訊地址:



## 反對在薄扶林興建港大國際创新中心

本人反對城規會批准修改薄扶林分區計劃大綱核准圖編號: No. S/H10/22，理由如下:

### 1. 選址不當

位於靠近住宅區的綠化帶位置，包括：碧瑤灣和附近的其他屋苑，例如嘉林閣和沙宣道之住宅物業。完工後，碧瑤灣的許多居民將直接面對上層建築或一箭之遙的車輛通道。這些設施，如氮氣罐和實驗室在運作時可能對附近居民造成潛在危險。

鑑於創新思維上、中、下游互動的重要性，國際创新中心應設在新田科技城，以符合香港的最佳利益，這才對是一個明確且更好的選擇。

### 2. 成本極高

此位於陡峭的植被斜坡，如此大規模及艱巨的場地平整工程將耗資龐大，由納稅人承擔不必要支出。其他位置的價格可能會更具經濟效益。

現時此位置無異是採取一條更加艱難和漫長的道路來推進該項目，無助於香港科技事業的快速發展。

### 3. 規模龐大並大量砍伐樹木

國際创新中心規模龐大，擬從沙宣道至碧瑤灣跨距超過大約 500 米，需要砍伐約 2000 棵樹，這將嚴重降低這片優美土地的現有景觀和生態價值，亦令大量雀鳥、蝴蝶及其他生物失去棲息地，嚴重破壞大自然生態，亦不符合政府減炭的目標。

### 4. 施工期間嚴重擾民

在工程建設期間，此住宅區域之住戶將會面對嚴重噪音、灰塵滋擾、大型建築機器、泥頭車等大型車輛等或引至交通擠塞等難以忍受之情況。此外，建設工作將持續多久仍是未知數，在港大簡介會中，港大代表亦未能答覆何時完工的問題。

另外，鄰近地方亦會有多項建築工程，例如港大校園活化工程、華富村重建計劃、數碼港擴展計劃、瑪麗醫院重建工程等，本區路面交通需求極大，預計交通擠塞將會日益惡化。如有緊急事故如水災、火警，緊急救援車輛將無法儘快到達。

### 5. 車流量大幅增加

預計域多利道及薄扶林道在施工期間，將會出現嚴重交通堵塞，而且必然會伸延至落成之後。此區域沒有任何港鐵設施，住戶及建築工人及將來落成後之科研及工作人員只能依賴駕車及公共交通工具進出，故薄扶林區再次面臨每天都交通嚴重阻塞的境況。

此外，根據香港大學估算，預計未來將有約 15,000 人使用國際创新中心。即使不是這些人全部都使用公共交通，但可以肯定的是，這將大大增加目前已呈現不足的交通負荷。

## 6. 缺乏事先適當的諮詢

港大未有按照其向城規會之承諾，必須進行事前諮詢，並沒有直接接觸碧瑤灣及其他在薄扶林區住宅的業主立案法團及居民作諮詢，沒了解居民意見。碧瑤灣的居民在諮詢截止日期前不到 10 天才經一位前任區議員通知這事件，港大及南區區議會完全沒有進行事前諮詢，漠視民意及對居民的影響。

## 7. 削弱斜坡穩定性

多年前，碧瑤灣旁的斜坡曾發生致命山泥傾瀉事故。此大規模的施工可能會大大削弱邊坡的穩定性，恐怕或有危及居民的生命安全的危機。

## 結論

薄扶林區居民並不反對政府及國家大力推動創科及科研的計劃，但港大提出一個不適合作大型發展的綠化帶斜坡作為創新中心的選址，明顯是一個錯誤的選擇。

姓名: Wong Man Ying Jenny (需填上香港身份證/護照所在的全名)

香港身份證/護照號碼: [REDACTED] (英文字母及首 3 個數字)

日期: 20.5.2024

電郵地址:

通訊地址:



## 反對在薄扶林興建港大國際创新中心

本人反對城規會批准修改薄扶林分區計劃大綱核准圖編號: No. S/H10/22，理由如下:

### 1. 選址不當

位於靠近住宅區的綠化帶位置，包括：碧瑤灣和附近的其他屋苑，例如嘉林閣和沙宣道之住宅物業。完工後，碧瑤灣的許多居民將直接面對上層建築或一箭之遙的車輛通道。這些設施，如氮氣罐和實驗室在運作時可能對附近居民造成潛在危險。

鑑於創新思維上、中、下游互動的重要性，國際创新中心應設在新田科技城，以符合香港的最佳利益，這才對是一個明確且更好的選擇。

### 2. 成本極高

此位於陡峭的植被斜坡，如此大規模及艱巨的場地平整工程將耗資龐大，由納稅人承擔不必要支出。其他位置的價格可能會更具經濟效益。

現時此位置無異是採取一條更加艱難和漫長的道路來推進該項目，無助於香港科技事業的快速發展。

### 3. 規模龐大並大量砍伐樹木

國際创新中心規模龐大，擬從沙宣道至碧瑤灣跨距超過大約 500 米，需要砍伐約 2000 棵樹，這將嚴重降低這片優美土地的現有景觀和生態價值，亦令大量雀鳥、蝴蝶及其他生物失去棲息地，嚴重破壞大自然生態，亦不符合政府減炭的目標。

### 4. 施工期間嚴重擾民

在工程建設期間，此住宅區域之住戶將會面對嚴重噪音、灰塵滋擾、大型建築機器、泥頭車等大型車輛等或引至交通擠塞等難以忍受之情況。此外，建設工作將持續多久仍是未知數，在港大簡介會中，港大代表亦未能答覆何時完工的問題。

另外，鄰近地方亦會有多項建築工程，例如港大校園活化工程、華富村重建計劃、數碼港擴展計劃、瑪麗醫院重建工程等，本區路面交通需求極大，預計交通擠塞將會日益惡化。如有緊急事故如水災、火警，緊急救援車輛將無法儘快到達。

### 5. 車流量大幅增加

預計域多利道及薄扶林道在施工期間，將會出現嚴重交通堵塞，而且必然會伸延至落成之後。此區域沒有任何港鐵設施，住戶及建築工人及將來落成後之科研及工作人員只能依賴駕車及公共交通工具進出，故薄扶林區再次面臨每天都交通嚴重阻塞的境況。

此外，根據香港大學估算，預計未來將有約 15,000 人使用國際创新中心。即使不是這些人全部都會使用公共交通，但可以肯定的是，這將大大增加目前已呈現不足的交通負荷。

## 6. 缺乏事先適當的諮詢

港大未有按照其向城規會之承諾，必須進行事前諮詢，並沒有直接接觸碧瑤灣及其他在薄扶林區住宅的業主立案法團及居民作諮詢，沒了解居民意見。碧瑤灣的居民在諮詢截止日期前不到 10 天才經一位前任區議員通知這事件，港大及南區區議會完全沒有進行事前諮詢，漠視民意及對居民的影響。

## 7. 削弱斜坡穩定性

多年前，碧瑤灣旁的斜坡曾發生致命山泥傾瀉事故。此大規模的施工可能會大大削弱邊坡的穩定性，恐怕或有危及居民的生命安全的危機。

## 結論

薄扶林區居民並不反對政府及國家大力推動創科及科研的計劃，但港大提出一個不適合作大型發展的綠化帶斜坡作為創新中心的選址，明顯是一個錯誤的選擇。

姓名: Hu Meiling (需填上香港身份證/護照所在的全名)

香港身份證/護照號碼: [REDACTED] (英文字母及首 3 個數字)

日期: 20-05-2024

電郵地址: [REDACTED]

通訊地址: [REDACTED]



## 反對在薄扶林興建港大國際创新中心

本人反對城規會批准修改薄扶林分區計劃大綱核准圖編號: No. S/H10/22，理由如下:

### 1. 選址不當

位於靠近住宅區的綠化帶位置，包括：碧瑤灣和附近的其他屋苑，例如嘉林閣和沙宣道之住宅物業。完工後，碧瑤灣的許多居民將直接面對上層建築或一箭之遙的車輛通道。這些設施，如氮氣罐和實驗室在運作時可能對附近居民造成潛在危險。

鑑於創新思維上、中、下游互動的重要性，國際创新中心應設在新田科技城，以符合香港的最佳利益，這才對是一個明確且更好的選擇。

### 2. 成本極高

此位於陡峭的植被斜坡，如此大規模及艱巨的場地平整工程將耗資龐大，由納稅人承擔不必要支出。其他位置的價格可能會更具經濟效益。

現時此位置無異是採取一條更加艱難和漫長的道路來推進該項目，無助於香港科技事業的快速發展。

### 3. 規模龐大並大量砍伐樹木

國際创新中心規模龐大，擬從沙宣道至碧瑤灣跨距超過大約 500 米，需要砍伐約 2000 棵樹，這將嚴重降低這片優美土地的現有景觀和生態價值，亦令大量雀鳥、蝴蝶及其他生物失去棲息地，嚴重破壞大自然生態，亦不符合政府減炭的目標。

### 4. 施工期間嚴重擾民

在工程建設期間，此住宅區域之住戶將會面對嚴重噪音、灰塵滋擾、大型建築機器、泥頭車等大型車輛等或引至交通擠塞等難以忍受之情況。此外，建設工作將持續多久仍是未知數，在港大簡介會中，港大代表亦未能答覆何時完工的問題。

另外，鄰近地方亦會有多項建築工程，例如港大校園活化工程、華富村重建計劃、數碼港擴展計劃、瑪麗醫院重建工程等，本區路面交通需求極大，預計交通擠塞將會日益惡化。如有緊急事故如水災、火警，緊急救援車輛將無法儘快到達。

### 5. 車流量大幅增加

預計域多利道及薄扶林道在施工期間，將會出現嚴重交通堵塞，而且必然會伸延至落成之後。此區域沒有任何港鐵設施，住戶及建築工人及將來落成後之科研及工作人員只能依賴駕車及公共交通工具進出，故薄扶林區再次面臨每天都交通嚴重阻塞的境況。

此外，根據香港大學估算，預計未來將有約 15,000 人使用國際创新中心。即使不是這些人全部都會使用公共交通，但可以肯定的是，這將大大增加目前已呈現不足的交通負荷。

## 6. 缺乏事先適當的諮詢

港大未有按照其向城規會之承諾，必須進行事前諮詢，並沒有直接接觸碧瑤灣及其他在薄扶林區住宅的業主立案法團及居民作諮詢，沒了解居民意見。碧瑤灣的居民在諮詢截止日期前不到 10 天才經一位前任區議員通知這事件，港大及南區區議會完全沒有進行事前諮詢，漠視民意及對居民的影響。

## 7. 削弱斜坡穩定性

多年前，碧瑤灣旁的斜坡曾發生致命山泥傾瀉事故。此大規模的施工可能會大大削弱邊坡的穩定性，恐怕或有危及居民的生命安全的危機。

## 結論

薄扶林區居民並不反對政府及國家大力推動創科及科研的計劃，但港大提出一個不適合作大型發展的綠化帶斜坡作為創新中心的選址，明顯是一個錯誤的選擇。


姓名: Leung Kwo (需填上香港身份證/護照所在的全名)

香港身份證/護照號碼: [REDACTED] (英文字母及首 3 個數字)

日期: 05-20-2024

電郵地址:

通訊地址:





## 反對在薄扶林興建港大國際创新中心

本人反對城規會批准修改薄扶林分區計劃大綱核准圖編號: No. S/H10/22，理由如下:

### 1. 選址不當

位於靠近住宅區的綠化帶位置，包括：碧瑤灣和附近的其他屋苑，例如嘉林閣和沙宣道之住宅物業。完工後，碧瑤灣的許多居民將直接面對上層建築或一箭之遙的車輛通道。這些設施，如氮氣罐和實驗室在運作時可能對附近居民造成潛在危險。

鑑於創新思維上、中、下游互動的重要性，國際创新中心應設在新田科技城，以符合香港的最佳利益，這才對是一個明確且更好的選擇。

### 2. 成本極高

此位於陡峭的植被斜坡，如此大規模及艱巨的場地平整工程將耗資龐大，由納稅人承擔不必要支出。其他位置的價格可能會更具經濟效益。

現時此位置無異是採取一條更加艱難和漫長的道路來推進該項目，無助於香港科技事業的快速發展。

### 3. 規模龐大並大量砍伐樹木

國際创新中心規模龐大，擬從沙宣道至碧瑤灣跨距超過大約 500 米，需要砍伐約 2000 棵樹，這將嚴重降低這片優美土地的現有景觀和生態價值，亦令大量雀鳥、蝴蝶及其他生物失去棲息地，嚴重破壞大自然生態，亦不符合政府減炭的目標。

### 4. 施工期間嚴重擾民

在工程建設期間，此住宅區域之住戶將會面對嚴重噪音、灰塵滋擾、大型建築機器、泥頭車等大型車輛等或引至交通擠塞等難以忍受之情況。此外，建設工作將持續多久仍是未知數，在港大簡介會中，港大代表亦未能答覆何時完工的問題。

另外，鄰近地方亦會有多項建築工程，例如港大校園活化工程、華富村重建計劃、數碼港擴展計劃、瑪麗醫院重建工程等，本區路面交通需求極大，預計交通擠塞將會日益惡化。如有緊急事故如水災、火警，緊急救援車輛將無法儘快到達。

### 5. 車流量大幅增加

預計域多利道及薄扶林道在施工期間，將會出現嚴重交通堵塞，而且必然會伸延至落成之後。此區域沒有任何港鐵設施，住戶及建築工人及將來落成後之科研及工作人員只能依賴駕車及公共交通工具進出，故薄扶林區再次面臨每天都交通嚴重阻塞的境況。

此外，根據香港大學估算，預計未來將有約 15,000 人使用國際创新中心。即使不是這些人全部都會使用公共交通，但可以肯定的是，這將大大增加目前已呈現不足的交通負荷。

## 6. 缺乏事先適當的諮詢

港大未有按照其向城規會之承諾，必須進行事前諮詢，並沒有直接接觸碧瑤灣及其他在薄扶林區住宅的業主立案法團及居民作諮詢，沒了解居民意見。碧瑤灣的居民在諮詢截止日期前不到 10 天才經一位前任區議員通知這事件，港大及南區區議會完全沒有進行事前諮詢，漠視民意及對居民的影響。

## 7. 削弱斜坡穩定性

多年前，碧瑤灣旁的斜坡曾發生致命山泥傾瀉事故。此大規模的施工可能會大大削弱邊坡的穩定性，恐怕或有危及居民的生命安全的危機。

## 結論

薄扶林區居民並不反對政府及國家大力推動創科及科研的計劃，但港大提出一個不適合作大型發展的綠化帶斜坡作為創新中心的選址，明顯是一個錯誤的選擇。

姓名: Lenny wing ka (需填上香港身份證/護照所在的全名)

香港身份證/護照號碼: [REDACTED] (英文字母及首 3 個數字)

日期: 05-20-2024

電郵地址:

通訊地址:



## 反對在薄扶林興建港大國際创新中心

本人反對城規會批准修改薄扶林分區計劃大綱核准圖編號: No. S/H10/22，理由如下:

### 1. 選址不當

位於靠近住宅區的綠化帶位置，包括：碧瑤灣和附近的其他屋苑，例如嘉林閣和沙宣道之住宅物業。完工後，碧瑤灣的許多居民將直接面對上層建築或一箭之遙的車輛通道。這些設施，如氮氣罐和實驗室在運作時可能對附近居民造成潛在危險。

鑑於創新思維上、中、下游互動的重要性，國際创新中心應設在新田科技城，以符合香港的最佳利益，這才對是一個明確且更好的選擇。

### 2. 成本極高

此位於陡峭的植被斜坡，如此大規模及艱巨的場地平整工程將耗資龐大，由納稅人承擔不必要支出。其他位置的價格可能會更具經濟效益。

現時此位置無異是採取一條更加艱難和漫長的道路來推進該項目，無助於香港科技事業的快速發展。

### 3. 規模龐大並大量砍伐樹木

國際创新中心規模龐大，擬從沙宣道至碧瑤灣跨距超過大約 500 米，需要砍伐約 2000 棵樹，這將嚴重降低這片優美土地的現有景觀和生態價值，亦令大量雀鳥、蝴蝶及其他生物失去棲息地，嚴重破壞大自然生態，亦不符合政府減炭的目標。

### 4. 施工期間嚴重擾民

在工程建設期間，此住宅區域之住戶將會面對嚴重噪音、灰塵滋擾、大型建築機器、泥頭車等大型車輛等或引至交通擠塞等難以忍受之情況。此外，建設工作將持續多久仍是未知數，在港大簡介會中，港大代表亦未能答覆何時完工的問題。

另外，鄰近地方亦會有多項建築工程，例如港大校園活化工程、華富村重建計劃、數碼港擴展計劃、瑪麗醫院重建工程等，本區路面交通需求極大，預計交通擠塞將會日益惡化。如有緊急事故如水災、火警，緊急救援車輛將無法儘快到達。

### 5. 車流量大幅增加

預計域多利道及薄扶林道在施工期間，將會出現嚴重交通堵塞，而且必然會伸延至落成之後。此區域沒有任何港鐵設施，住戶及建築工人及將來落成後之科研及工作人員只能依賴駕車及公共交通工具進出，故薄扶林區再次面臨每天都交通嚴重阻塞的境況。

此外，根據香港大學估算，預計未來將有約 15,000 人使用國際创新中心。即使不是這些人全部都會使用公共交通，但可以肯定的是，這將大大增加目前已呈現不足的交通負荷。

## 6. 缺乏事先適當的諮詢

港大未有按照其向城規會之承諾，必須進行事前諮詢，並沒有直接接觸碧瑤灣及其他在薄扶林區住宅的業主立案法團及居民作諮詢，沒了解居民意見。碧瑤灣的居民在諮詢截止日期前不到 10 天才經一位前任區議員通知這事件，港大及南區區議會完全沒有進行事前諮詢，漠視民意及對居民的影響。

## 7. 削弱斜坡穩定性

多年前，碧瑤灣旁的斜坡曾發生致命山泥傾瀉事故。此大規模的施工可能會大大削弱邊坡的穩定性，恐怕或有危及居民的生命安全的危機。

## 結論

薄扶林區居民並不反對政府及國家大力推動創科及科研的計劃，但港大提出一個不適合作大型發展的綠化帶斜坡作為創新中心的選址，明顯是一個錯誤的選擇。

姓名: CHEN WAI KWAN (需填上香港身份證/護照所在的全名)

香港身份證/護照號碼: [REDACTED] (英文字母及首 3 個數字)

日期: MAY 19, 2024

電郵地址: \_\_\_\_\_

通訊地址: [REDACTED]



## 反對在薄扶林興建港大國際创新中心

本人反對城規會批准修改薄扶林分區計劃大綱核准圖編號: No. S/H10/22，理由如下:

### 1. 選址不當

位於靠近住宅區的綠化帶位置，包括：碧瑤灣和附近的其他屋苑，例如嘉林閣和沙宣道之住宅物業。完工後，碧瑤灣的許多居民將直接面對上層建築或一箭之遙的車輛通道。這些設施，如氮氣罐和實驗室在運作時可能對附近居民造成潛在危險。

鑑於創新思維上、中、下游互動的重要性，國際创新中心應設在新田科技城，以符合香港的最佳利益，這才對是一個明確且更好的選擇。

### 2. 成本極高

此位於陡峭的植被斜坡，如此大規模及艱巨的場地平整工程將耗資龐大，由納稅人承擔不必要支出。其他位置的價格可能會更具經濟效益。

現時此位置無異是採取一條更加艱難和漫長的道路來推進該項目，無助於香港科技事業的快速發展。

### 3. 規模龐大並大量砍伐樹木

國際创新中心規模龐大，擬從沙宣道至碧瑤灣跨距超過大約 500 米，需要砍伐約 2000 棵樹，這將嚴重降低這片優美土地的現有景觀和生態價值，亦令大量雀鳥、蝴蝶及其他生物失去棲息地，嚴重破壞大自然生態，亦不符合政府減炭的目標。

### 4. 施工期間嚴重擾民

在工程建設期間，此住宅區域之住戶將會面對嚴重噪音、灰塵滋擾、大型建築機器、泥頭車等大型車輛等或引至交通擠塞等難以忍受之情況。此外，建設工作將持續多久仍是未知數，在港大簡介會中，港大代表亦未能答覆何時完工的問題。

另外，鄰近地方亦會有多項建築工程，例如港大校園活化工程、華富村重建計劃、數碼港擴展計劃、瑪麗醫院重建工程等，本區路面交通需求極大，預計交通擠塞將會日益惡化。如有緊急事故如水災、火警，緊急救援車輛將無法儘快到達。

### 5. 車流量大幅增加

預計域多利道及薄扶林道在施工期間，將會出現嚴重交通堵塞，而且必然會伸延至落成之後。此區域沒有任何港鐵設施，住戶及建築工人及將來落成後之科研及工作人員只能依賴駕車及公共交通工具進出，故薄扶林區再次面臨每天都交通嚴重阻塞的境況。

此外，根據香港大學估算，預計未來將有約 15,000 人使用國際创新中心。即使不是這些人全部都使用公共交通，但可以肯定的是，這將大大增加目前已呈現不足的交通負荷。

## 6. 缺乏事先適當的諮詢

港大未有按照其向城規會之承諾，必須進行事前諮詢，並沒有直接接觸碧瑤灣及其他在薄扶林區住宅的業主立案法團及居民作諮詢，沒了解居民意見。碧瑤灣的居民在諮詢截止日期前不到 10 天才經一位前任區議員通知這事件，港大及南區區議會完全沒有進行事前諮詢，漠視民意及對居民的影響。

## 7. 削弱斜坡穩定性

多年前，碧瑤灣旁的斜坡曾發生致命山泥傾瀉事故。此大規模的施工可能會大大削弱邊坡的穩定性，恐怕或有危及居民的生命安全的危機。

## 結論

薄扶林區居民並不反對政府及國家大力推動創科及科研的計劃，但港大提出一個不適合作大型發展的綠化帶斜坡作為創新中心的選址，明顯是一個錯誤的選擇。

姓名: LO SIU WING (需填上香港身份證/護照所在的全名)

香港身份證/護照號碼: [REDACTED] (英文字母及首 3 個數字)

日期: MAY 19, 2024

電郵地址: \_\_\_\_\_

通訊地址: [REDACTED]

